



STAROSTWO POWIATOWE

w Wodzisławiu Śl.  
ul. Bogumińska 2  
44-300 Wodzisław Śl.

Załącznik do zgłoszenia

Nr *Wp. 6413.0153.2014* z dnia *10.06.2014r.*

# REMONT NAWIERZCHNI JEZDNI – ODGAŁĘZIENIE UL. 1 MAJA W GODOWIE

Inwestor:  
**GMINA GODÓW**  
Ul. 1 Maja 53  
44-340 Godów

Adres inwestycji:  
**GODÓW ul. 1 Maja dz. nr : 1268/114, 1270/114**

Projektował: mgr inż. Zbigniew Prucnal

Projektował: Marcin Fros

Data wykonania:  
**MAJ 2014**

## SPIS TREŚCI:

Strona tytułowa .....	str.1
Spis treści.....	str.2

### 1. DOKUMENTACJA FORMALNO-PRAWNA

1. Oświadczenie o prawie do dysponowania nieruchomością na cele budowlane.....	str.3
2. Upoważnienie Zastępcy Wójta.....	str.4
3. Kserokopia decyzji nadania uprawnień budowlanych projektanta .....	str.5
4. Kserokopia zaświadczenia z PIIB .....	str. 6
5. Wypis i wyrys z miejscowego planu zagospodarowania przestrzennego.....	str.7
6. Uzgodnienia branżowe .....	str.16

### 2. CZĘŚĆ BUDOWLANA

1. Podstawa opracowania.....	str.19
2. Cel opracowania.....	str.19
3. Dane ogólne.....	str.19
4. Opis stanu istniejącego .....	str.19
5. Opis stanu projektowanego .....	str.20
6. Szkic orientacyjny 1: 10 000 .....	str.24
7. Rys. 1 – projekt zagospodarowania terenu.....	str.25

# Oświadczenie o posiadanym prawie do dysponowania nieruchomością na cele budowlane

Ja, niżej podpisany (a) <sup>1)</sup>

**Tomasz Kasperuk**

(imię i nazwisko osoby ubiegającej się o wydanie pozwolenia na budowę albo osoby umocowanej do złożenia oświadczenia w imieniu osoby prawnej ubiegającej się o wydanie pozwolenia na budowę)

STAROSTWO POWIATOWE

w Wodzisławiu Śl.  
ul. Bogumińska 2  
41-500 Wodzisław Śl.

legitymujący (a) się

**dowód osobisty: AIH 624508, Wójt Gminy Godów**

(numer dowodu osobistego lub innego dokumentu stwierdzającego tożsamość i nazwa organu wydającego)

urodzony (a)

**01.12.1973 r.**

w

**Cieszyn**

(data)

(miejsce)

zamieszkały(a)

**44-341 Gołkowice, ul. Boczna 30**

(adres)

po zapoznaniu się z art.32 ust.4 pkt 2 ustawy z dnia 7 lipca 1994 r. - Prawo budowlane (tekst jednolity Dz. U. z 2003 r. Nr 207, poz. 2016, z późniejszymi zmianami)

oświadczam, że posiadam prawo do dysponowania nieruchomością oznaczoną w ewidencji gruntów i budynków jako działka(i) **Nr 1268/114, 1270/114** w obrębie ewidencyjnym **Godów** w jednostce ewidencyjnej **Godów** na cele budowlane, wynikające z tytułu:

1) własności

2) współwłasności .....

(wskazanie współwłaścicieli - imię, nazwisko lub nazwa oraz adres)

oraz zgodę wszystkich współwłaścicieli na wykonywanie robót budowlanych objętych wnioskiem o pozwolenie na budowę z dnia.....

3) użytkowania wieczystego.....

4) trwałego zarządu <sup>2)</sup> .....

5) ograniczonego prawa rzeczowego <sup>2)</sup> .....

6) stosunku zobowiązaniowego, przewidującego uprawnienie do wykonywania robót i obiektów budowlanych <sup>2)</sup>.....**Gmina Godów - mienie komunalne**

7) wynikające z następujących dokumentów potwierdzających powyższe prawo do dysponowania nieruchomością na cele budowlane <sup>3)</sup> KW nr: GL1 W/00068121/9,

8) .....

(inne)

Oświadczam, że posiadam pełnomocnictwo z dnia 30 listopada 2011 roku do reprezentowania osoby prawnej - Gmina Godów, upoważniające mnie do złożenia oświadczenia o posiadanym prawie do dysponowania nieruchomością na cele budowlane w imieniu osoby prawnej. Pełnomocnictwo przedstawiam w załączeniu <sup>4)</sup>.

Świadomy odpowiedzialności karnej za podanie w niniejszym oświadczeniu nieprawdy, zgodnie z art. 233 Kodeksu karnego, potwierdzam własnoręcznym podpisem prawdziwość danych zamieszczonych powyżej.

.....**Godów, 2 czerwca 2014**

(miejscowość, data)

z up. WÓJTA

mgr inż. Tomasz Kasperuk  
Zastępca (tytuł)

<sup>1)</sup> Jeżeli oświadczenie składa więcej niż jedna osoba, należy wpisać wszystkie osoby składające oświadczenie oraz ich dane.

<sup>2)</sup> Należy wskazać właściciela nieruchomości.

<sup>3)</sup> Należy wskazać dokument, z którego wynika tytuł do dysponowania nieruchomością na cele budowlane.

<sup>4)</sup> Dotyczy wyłącznie osób posiadających pełnomocnictwo do reprezentowania osób prawnych.

Upoważnienie nr 0052.77.2011  
Wójta Gminy Godów  
z dnia 30 listopada 2011 roku

STAROSTWO POWIATOWE  
w Wodzisławiu Śl.  
ul. Bogumińska 2  
44-300 Wodzisław Śl.

w sprawie: upoważnienia Zastępcy Wójta do prowadzenia spraw w imieniu Wójta

Na podstawie art. 39 ust. 2 i art. 46 ust. 1 ustawy z 8 marca 1990 r. o samorządzie gminnym (Dz.U. z 2001 r., Nr 142, poz. 1591 ze zm.), art. 13 ust. 1 pkt. 1 i 143 ustawy z dnia 29 sierpnia 1997 r. Ordynacja podatkowa (tekst jedn. Dz.U. z 2005 r., Nr 8, poz. 60 ze zm.), art. 268a ustawy Kodeks postępowania administracyjnego (Dz.U. z 2000 r., Nr 98, poz. 1071, ze zm.), art. 53 ust. 1 ustawy z 27 sierpnia 2009 r. o finansach publicznych (Dz. U. z 2009 r., Nr 157, poz. 1240 ze zm.), art. 8 ust. 1 i 2 ustawy z 21 listopada 2008 r. o pracownikach samorządowych (Dz.U. z 2008r., Nr 223, poz. 1458 ze zm.), art. 18 ust.2 ustawy z 29 stycznia 2004 r. - Prawo zamówień publicznych (tekst jedn. Dz.U. z 2010 r., Nr 113, poz.759 z zm.)

upoważniam

Pana Tomasza Kasperuk – Zastępcę Wójta Gminy do:

- 1) załatwiania w imieniu Wójta indywidualnych spraw z zakresu administracji publicznej, w tym wydawania decyzji administracyjnych, postanowień i zaświadczeń;
- 2) załatwiania w imieniu Wójta wszystkich spraw, do których mają zastosowanie przepisy ustawy z dnia 29 sierpnia 1997 roku – Ordynacja podatkowa (Dz.U. z 2005 r. Nr 8 poz. 60 ze zm.) w tym do wydawania decyzji, postanowień i zaświadczeń, także w sprawach ulg, umorzeń i rozłożenia na raty;
- 3) składania jednoosobowo oświadczeń woli w zakresie zarządu mieniem Gminy Godów;
- 4) reprezentowania Gminy Godów i Urzędu Gminy Godów przed sądami oraz organami administracji publicznej oraz składania w imieniu gminy oświadczeń o udzielaniu dalszych pełnomocnictw w tym zakresie;
- 5) zaciągania zobowiązań i zawierania umów, w tym cywilnoprawnych z zakresu zadań realizowanych przez Gminę Godów;
- 6) zatwierdzania wydatków realizowanych przez Urząd Gminy Godów;
- 7) podejmowania wszystkich czynności związanych z przygotowaniem i przeprowadzeniem postępowania o udzielenia zamówienia publicznego, w tym rozstrzygania o udzieleniu zamówienia, unieważnieniu postępowania oraz podpisania umów wynikających z ustawy – Prawo zamówień publicznych;
- 8) dokonywania czynności ze stosunku pracy wobec Wójta – za wyjątkiem czynności związanych z nawiązaniem i rozwiązaniem stosunku pracy oraz ustaleniem wynagrodzenia – w przypadku nieobecności Sekretarza Gminy;
- 9) podejmowanie wszelkich czynności ze stosunku pracy wobec kierowników gminnych jednostek organizacyjnych i pracowników urzędu;
- 10) podpisywania dyspozycji płatniczych w banku prowadzącym rachunki bankowe Gminy Godów i innych czynności związanych z prowadzonymi rachunkami bankowymi;
- 11) podpisywania sprawozdań budżetowych i finansowych Urzędu Gminy oraz Gminy Godów;
- 12) składania oświadczeń woli w imieniu Gminy Godów w toku postępowań, prowadzonych w załatwieniu indywidualnych spraw z zakresu administracji publicznej, w tym podpisywania wezwań, zawiadomień i innych czynności prawem przewidzianych, prowadzenia korespondencji ze stronami, organami i innymi podmiotami w sprawach nie wymagających załatwienia w formie decyzji, postanowienia, zaświadczenia bądź w innej formie przewidzianej w Kodeksie postępowania administracyjnego, dekretowania korespondencji urzędowej;

- 13) wydawania zarządzeń we wszystkich sprawach przewidzianych prawem,
- 14) reprezentowania Gminy Godów w kontaktach z innymi organami, osobami prawnymi i fizycznymi oraz jednostkami nie mającymi osobowości prawnej w sprawach objętych właściwością Urzędu Gminy Godów lub Gminy Godów;
- 15) sprawowania bezpośredniego nadzoru nad pracą Referatu Oświaty, Kultury i Zdrowia podczas mojej nieobecności.

Upoważnienie wchodzi w życie z dniem podpisania.

Traci moc upoważnienie nr OR.0052.18.2011 Wójta Gminy Godów z dnia 01 marca 2011 r.

**Otrzymują:**

1. Tomasz Kasperuk
2. Biuro Organizacyjne – kadry
3. Rejestr upoważnień
4. bezpośredni przełożony

Wójt  
*[Signature]*  
mgr inż. Andrzej Adamczyk

**RADCA PRAWNY**

*[Signature]*  
Grzegorz Blenek  
KT - 2848

*[Handwritten mark]*

WÓJT GMINY GODÓW  
44-340 Godów, ul. 1 Maja 53  
woj. śląskie

Godów, dnia 30 maja 2014  
STAROSTWO POWIATOWE  
w Wodzisławiu Śl.  
ul. Bogumińska 2  
44-300 Wodzisław Śl.

## OŚWIADCZENIE

Ja, Mariusz Adamczyk – Wójt Gminy Godów, jako inwestor zadania pn: „**Remont nawierzchni jezdni – odgałęzienie ul. 1 Maja w Godowie**” na podstawie posiadanych map do celów projektowych sporządzonych przez uprawnionego geodetę – Rajmunda Tkocz oświadczam, iż planowana inwestycja nie koliduje z siecią energetyczną i teletechniczną.

  
mgr inż. Mariusz Adamczyk



WOJEWODA ŚLĄSKI

Katowice 17 grudnia 2001 r.  
AG.II.4/AZ/7131/666/01

STAROSTWO POWIATOWE  
w Wodzisławiu Śl.  
ul. Bogumiła 2  
44-300 Wodzisław Śl.

**DECYZJA 666/01**

Na podstawie art. 13 i 14 ustawy z dnia 7 lipca 1994 r. Prawo budowlane (tekst jednolity Dz.U.Nr 106 z 2000 r. poz. 1126), i § 9 ust.1 rozporządzenia M.G.P. i B. z dnia 30.12.1994 r. w sprawie samodzielnych funkcji technicznych w budownictwie (Dz.U. Nr 8, poz.38 z 1995 r. ), w związku z art. 104 § 1 i 2 Kpa (tekst jednolity Dz.U. Nr 98 z 2000 r. poz. 1071), po rozpatrzeniu wniosku Pana Zbigniewa Prucnal na podstawie dokumentów stwierdzających wymagane wykształcenie oraz praktykę zawodową oraz na podstawie pozytywnej oceny z egzaminu na uprawnienia budowlane złożonego przed Komisją egzaminacyjną powołaną Zarządzeniem Nr 160/99 z 19 sierpnia 1999r. stwierdza się, że:

**Pan magister inżynier budownictwa Zbigniew PRUCNAL**

ur. dnia 26 kwietnia 1971 r. w Rybniku

**o t r z y m u j e**

**UPRAWNIENIA BUDOWLANE**

**bez ograniczeń do projektowania**

**w specjalności: konstrukcyjno-budowlanej**

**Uzasadnienie**

W związku z potwierdzeniem przez Komisję egzaminacyjną powołaną przez Wojewodę Śląskiego Zarządzeniem nr 160/99 z 19 sierpnia 1999 r., posiadania przez Pana mgr inż. Zbigniewa Prucnal wymaganego prawem wykształcenia na Wydziale Budownictwa kierunku budownictwo w zakresie Konstrukcji Budowlanych i Inżynierskich oraz praktyki zawodowej koniecznej do uzyskania uprawnień budowlanych w w/w specjalności i po uzyskaniu pozytywnego wyniku egzaminu na uprawnienia budowlane, orzeczono jak w sentencji.

Od niniejszej decyzji przysługuje odwołanie do Głównego Inspektora Nadzoru Budowlanego 00-926 Warszawa ul. Krucza 38/42, za pośrednictwem Wojewody Śląskiego w terminie 14 dni od daty otrzymania decyzji.

**Otrzymują:**

1. Pan Zbigniew Prucnal  
oś. Orłowiec 51/1, 44-280 Rydułtowy
2. Główny Inspektor  
Nadzoru Budowlanego  
ul. Krucza 38/42,  
00-926 Warszawa
3. a/a



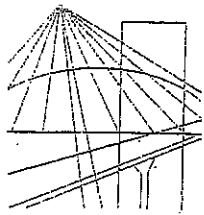
*gt Koopce*  
DYREKTOR NADZORU BUDOWLANEGO  
(Polityka Regionalna)

ZA ZGODNOŚĆ Z ORYGINAŁEM

data

podpis

STAROSTWO POWIATOWE  
w Wojciechowie Śl.  
ul. Bogumińska 2  
44-300 Wojciechów Śl.



Ś L Ą S K A  
O K R Ę G O W A  
I Z B A  
I N Ż Y N I E R Ó W  
B U D O W N I C T W A

Katowice, 30 grudnia 2013 r.

Pan Zbigniew Prucnal

ul. K. Miarki 13

44-280 Rydułtowy

## Z A Ś W I A D C Z E N I E

Pan Prucnal Zbigniew

jest członkiem Śląskiej Okręgowej Izby Inżynierów  
Budownictwa o numerze ewidencyjnym SLK/BO/3202/02  
i posiada wymagane ubezpieczenie od odpowiedzialności  
cywilnej.

Niniejsze zaświadczenie jest ważne do dnia 31.12.2014 r.

Franciszek BRUDNIK  
mgr inż. Franciszek BRUDNIK

JM

40-026 KATOWICE ul. Podgórna 4 tel./fax 32 2554552, 32 6080722 e-mail: biuro@slk.pitb.org.pl www.slk.pitb.org.pl

ZGODNOŚĆ Z ORYGINAŁEM

data

podpis





**Gmina Godów**  
ul. 1 Maja 53, 44-340 Godów, woj. śląskie  
tel.: 32 476 50 65, 32 476 50 66, 32 476 51 00  
fax.: 32 476 50 65 wew. 35, 38  
e-mail: [gmina@godow.pl](mailto:gmina@godow.pl), strona: [www.godow.pl](http://www.godow.pl)

STAROSTWO POWIATOWE  
w Wodzisławiu Śl.  
ul. Boguszyńska 2  
44-300 Wodzisław Śl.

Nr sprawy BU-BS.6727.0078.2014

Godów, dnia 3.06.2014

**GINA GODÓW**  
ul. 1 Maja 53  
44-340 Godów

**Dotyczy: WYRSY I WYPISU Z PLANU ZAGOSPODAROWANIA PRZESTRZENNEGO**

Stosownie do art. 30 ust. 1 ustawy z dnia 27 marca 2003r. o planowaniu i zagospodarowaniu przestrzennym (Dz U. z 2012, poz. 647 z późn. zm.)

**- informuje się -**

że zgodnie z miejscowym planem zagospodarowania przestrzennego Gminy Godów, zatwierdzonym Uchwałą Rady Gminy w Godowie nr XXI/156/12 z dnia 25 czerwca 2012r. ogłoszoną w Dzienniku Urzędowym Województwa Śląskiego (DZ.URZ.WOJ.SLA.2012.2781), z dnia 12.07.2012r.,

DZIAŁKI NR 1268/114 i 1270/114, MAPA 3 OBRĘB Godów znajdują się na terenie:

sołectwa Godów oznaczenie literowe na planie E

wyodrębniony w ramach jednostki strukturalnej oznaczony symbolem odpowiadającym funkcji występującej w jego granicach:


parcele znajdują się w terenie komunikacji drogowej – drogi wewnętrzne symbol na planie E28 KDW.

W strefie podlegającej dodatkowym ograniczeniom lub regulacjom: nie dotyczy  
Tekst planu określa przeznaczenie podstawowe i przeznaczenie dopuszczalne terenu oraz zasady zabudowy i zagospodarowania.

Ponadto informuje się, że teren nie znajduje się w zasięgu obszaru górniczego.

**Liczba załączników: 2**

1. ksero rysunku planu
2. ksero tekstu planu

  
Brzemia Anna  
Kierownik Referatu Inwestycji, Ochrony Środowiska i Gospodarki Komunalnej

podpis

Osoba odpowiedzialna za sprawę:  
Miejsce urzędowania:  
Telefon:

Brzemia Anna  
biuro nr 23 (na piętrze)  
32 476 50 65 wew. 15



**Urząd Gminy Godów**  
ul. 1 Maja 53, 44-340 Godów, woj. śląskie  
Referat Inwestycji, Ochrony Środowiska i Gospodarki Komunalnej  
e-mail: [prucnal@godow.pl](mailto:prucnal@godow.pl)





Wyrys z miejscowego planu zagospodarowania przestrzennego Gminy Godów.  
Uchwała Rady Gminy Godów Nr XXI/156/12 z dnia 25 czerwca 2012r.

Zapis 57/10  
14.05.2012  
Krzysztof Ruchniewski  
Środowisko i Gospodarka Wodna

Gmina Godów

44-340 Godów, ul. 1 Maja 53

woj. Śląskie

tel. 647 17-04-41, Region 276258730

fax 647 32-476-50-65, fax woj. 35

Wzrost godność odpisu  
oryginałem potwierdza się  
Godów, dnia 23.06.2014



# DZIENNIK URZĘDOWY

## WOJEWÓDZTWA ŚLĄSKIEGO

STAROSTWO POWIATOWE

w Wrocławiu Śl.

ul. Bogumińska 2

41-300 Wrocław Śl.

Katowice, dnia 12 lipca 2012 r.

Poz. 2781

Elektronicznie podpisany przez:

WONA ANDRUSZKIEWICZ, Śląski Urząd Wojewódzki

Data: 2012-07-12 12:58

### UCHWAŁA NR XXI/156/12 RADY GMINY GODÓW

z dnia 25 czerwca 2012 r.

#### w sprawie miejscowego planu zagospodarowania przestrzennego Gminy Godów w jej granicach administracyjnych

Na podstawie art. 18 ust. 2 pkt 5 i art. 40 ust. 1 ustawy z dnia 8 marca 1990 r. o samorządzie gminnym (tekst jednolity Dz. U. z 2001 r. Nr 142 poz. 1591 ze zmianami) oraz art. 20 ust. 1 ustawy z dnia 27 marca 2003 r. o planowaniu i zagospodarowaniu przestrzennym (Dz. U. Nr 80 z 2003 r. poz. 717 ze zmianami),

#### Rada Gminy Godów uchwała

na wniosek Wójta Gminy Godów po stwierdzeniu, że plan nie narusza ustaleń Studium uwarunkowań i kierunków zagospodarowania przestrzennego gminy Godów przyjętego uchwałą Nr XXXIII/306/09 Rady Gminy Godów z dnia 26 października 2009 r.

#### MIEJSCOWY PLAN ZAGOSPODAROWANIA PRZESTRZENNEGO GMINY GODÓW W JEJ GRANICACH ADMINISTRACYJNYCH

składający się z następujących rozdziałów zawierających następujące przepisy:

##### ROZDZIAŁ 1 - PRZEPISY OGÓLNE:

1. przedmiot regulacji przepisami planu
2. definicje pojęć i terminów zastosowanych w tekście uchwały

##### ROZDZIAŁ 2 - PRZEPISY DOTYCZĄCE CAŁEGO OBSZARU OBJĘTEGO PLANEM

1. zasady ochrony i kształtowania ładu przestrzennego
2. zasady ochrony środowiska, przyrody i krajobrazu kulturowego
3. zasady ochrony dziedzictwa kulturowego i zabytków
4. wymagania wynikające z potrzeb kształtowania przestrzeni publicznych
5. zasady scalania i podziału nieruchomości
6. zasady modernizacji, rozbudowy i budowy systemów komunikacji
7. zasady modernizacji, rozbudowy i budowy systemów infrastruktury technicznej

Za zgodność odpisu  
z oryginałem potwierdza się  
Godów, dnia 02.06.2012...

Starosta Powiatu Wrocławskiego  
Wrocław, dnia 12.07.2012 r.  
WONA ANDRUSZKIEWICZ  
Śląski Urząd Wojewódzki  
ul. Bogumińska 2  
41-300 Wrocław Śl.

Elektronicznie podpisany przez:  
WONA ANDRUSZKIEWICZ, Śląski Urząd Wojewódzki  
Data: 2012-07-12 12:58

8. granice i sposoby zagospodarowania terenów lub obiektów podlegających ochronie na podstawie odrębnych przepisów, w tym terenów górniczych, a także obszarów szczególnego zagrożenia powodzią, oraz obszarów osuwania się mas ziemnych

9. sposoby i terminy tymczasowego zagospodarowania, urządzenia i użytkowania terenów

### ROZDZIAŁ 3 - PRZEPISY DLA ZBIORÓW TERENÓW O TYM SAMYM PRZEZNACZENIU:

1. tereny zabudowy mieszkaniowej jednorodzinnej i o niskiej intensywności zabudowy
2. tereny zabudowy mieszkaniowo-usługowej
3. tereny zabudowy usługowej
4. tereny usług publicznych
5. tereny rozmieszczenia obiektów handlowych o powierzchni sprzedaży powyżej 2000 m<sup>2</sup>
6. tereny usług sportu i rekreacji
7. tereny obiektów produkcyjnych, składów i magazynów
8. tereny obiektów produkcyjnych i usługowych
9. tereny eksploatacji powierzchniowej
10. tereny rolnicze
11. tereny lasów i zadrzewień
12. tereny zalesień i zadrzewień
13. tereny zieleni urządzonej
14. tereny cmentarzy
15. tereny ogrodów przydomowych
16. tereny łąk i pastwisk
17. tereny wód powierzchniowych
18. tereny infrastruktury technicznej
19. tereny komunikacji

### ROZDZIAŁ 4 - PRZEPISY SZCZEGÓŁOWE DLA NIEKTÓRYCH TERENÓW

### ROZDZIAŁ 5 - PRZEPISY KOŃCOWE

#### Rozdział 1. PRZEPISY OGÓLNE

##### § 1. Przedmiot regulacji przepisami planu

1. Przedmiotem regulacji przepisami planu są tereny o łącznej powierzchni około 3.805,00 ha stanowiące zgodnie z Uchwałą Nr XLIV/406/10 Rady Gminy Godów z dnia 25.10.2010 r. całość obszaru w granicach administracyjnych gminy Godów.

2. Regulacje, o których mowa w ust. 1 wyrażone są przepisami określającymi przeznaczenie terenów i zasady ich zagospodarowania, ochrony i kształtowania ładu przestrzennego, ochrony środowiska, dziedzictwa kulturowego, modernizacji, rozbudowy i budowy systemów komunikacji i infrastruktury technicznej.

3. Integralną częścią niniejszej uchwały są załączniki graficzne nr 1 do nr 4 w skali 1:2000 o nazwie „rysunek planu”, które obowiązują w zakresie:

- 1) granic opracowania planu,

Za zgodność odpisu  
z oryginałem potwierdza się  
Godów, dnia 03.06.2014.

GMINA GODÓW  
44-340 Godów, ul. im. J. Piłsudskiego 53  
44-340 Godów, ul. im. J. Piłsudskiego 53  
NIP 641-114-04-13, Regon 141558733  
tel. 78 476-13-95, fax 78 476-13-95

  
Marszałek Powiatu  
Krzysztof Wójcik  
Starosta Powiatu

- 2) granic sołectw,
- 3) linii rozgraniczających tereny o różnym przeznaczeniu lub różnych zasadach zagospodarowania,
- 4) symboli literowych sposobów przeznaczenia i użytkowania podstawowego terenów,
- 5) wskazanych obiektów zabytkowych i o wartościach kulturowych,
- 6) nieprzekraczalnych linii zabudowy,
- 7) granic obszarów i terenów górniczych,
- 8) granic stref ochrony wartości kulturowych, krajobrazowych i archeologicznych,
- 9) granic obszarów rozmieszczenia obiektów handlowych o powierzchni sprzedaży powyżej 2000 m<sup>2</sup>,
- 10) powierzchni terenów zabudowanych, pozostałe oznaczenia na rysunku planu stanowią elementy informacyjne planu.

4. Zastosowane na rysunkach planu, o których mowa w ust. 3 symbole cyfrowe i literowe oznaczają:

- 1) oznaczenie literowe na początku symbolu – oznaczenie sołectwa,
- 2) oznaczenie cyfrowe – kolejny numer terenów w zbiorze przeznaczenia podstawowego wydzielonego liniami rozgraniczającymi w ramach sołectwa objętego planem,
- 3) oznaczenia literowe – przeznaczenie podstawowe terenu wydzielonego liniami rozgraniczającymi.

5. Integralnymi częściami uchwały są również załączniki:

- 1) Nr 5 o nazwie „Rozstrzygnięcia o sposobie rozpatrzenia uwag do projektu planu”,
- 2) Nr 6 o nazwie „Rozstrzygnięcia o sposobie realizacji zapisanych w planie inwestycji z zakresu infrastruktury technicznej, które należą do zadań własnych gminy oraz zasadach ich finansowania zgodnie z przepisami o finansach publicznych”.

6. Oznaczenia literowe, o których mowa w ust. 4 pkt 1 oznaczają:


- 1) A – sołectwo Krostoszowice,
- 2) B – sołectwo Skrzyszów,
- 3) C – sołectwo Podbucze,
- 4) D – sołectwo Łaziska,
- 5) E – sołectwo Godów,
- 6) F – sołectwo Gołkowice,
- 7) G – sołectwo Skrbeńsko.

7. Oznaczenia literowe, o których mowa w ust. 4 pkt 3 oznaczają następujące przeznaczenia podstawowe terenów:

- 1) MN – tereny zabudowy mieszkaniowej jednorodzinnej i o niskiej intensywności zabudowy,
- 2) MU – tereny zabudowy mieszkaniowo-usługowej,
- 3) U – tereny zabudowy usługowej, w tym UP - tereny usług publicznych,
- 4) UC – tereny rozmieszczenia obiektów handlowych o powierzchni sprzedaży powyżej 2000 m<sup>2</sup>,
- 5) US – tereny usług sportu i rekreacji,
- 6) P – tereny obiektów produkcyjnych, składów i magazynów,
- 7) PU – tereny obiektów produkcyjnych i usługowych,
- 8) PE – tereny eksploatacji powierzchniowej,
- 9) R – tereny rolnicze,
- 10) ZL – tereny lasów i zadrzewień,

Za zgodność odpisu  
z oryginałem potwierdza się  
Godowa dnia 03.06.2019

GMINA GODÓW  
44-342 Godów ul. 1102b.51  
79-111 Godów  
NIP 547-10-01-43, KRS 0000276376  
tel. 71 424-30 43, fax 71 424 35

  
Miejscowość, data i podpis  
Starosta Powiatu Wodzisławskiego

ul. Bogumińska 2  
44-600 Wodzisław Śląski

- 11) **ZR** – tereny zalesień i zadrzewień,
- 12) **ZP** – tereny zieleni urządzonej,
- 13) **ZC** – tereny cmentarzy,
- 14) **ZM** – tereny ogrodów przydomowych,
- 15) **ZŁ** – tereny łąk i pastwisk,
- 16) **WS** – tereny wód powierzchniowych,
- 17) **IT** – tereny infrastruktury technicznej, w tym **ITW** – wodociągi,
- 18) **KD** – tereny dróg, w tym:
  - a) **KDA** – droga publiczna klasy „autostrada”
  - b) **KDGP** – drogi publiczne klasy „główna ruchu przyspieszonego”,
  - c) **KDZ** – drogi publiczne klasy „zbiorcza”,
  - d) **KDL** – drogi publiczne klasy „lokalna”,
  - e) **KDD** – drogi publiczne klasy „dojazdowa”,
  - f) **KDX** – publiczne ciągi pieszojezdne,
  - g) **KDW** – drogi wewnętrzne,
  - h) **DG** – drogi gospodarcze,
  - i) **KDP** – tereny parkingów.

## § 2. Definicje pojęć i terminów zastosowanych w tekście uchwały

Ilekrót w przepisach niniejszej uchwały jest mowa o:

- 1) dachu spadzistym – należy przez to rozumieć dach, którego nachylenie połaci dachowych jest większe niż  $20^{\circ}$ ,
- 2) dachu symetrycznym – należy przez to rozumieć dach o jednakowym kącie nachylenia połaci oraz kalenicy (kalenicach) biegnącej w osi (osiach) głównej bryły budynku,
- 3) infrastrukturze technicznej – rozumie się przez to sieci i obiekty budowlane uzbrojenia technicznego, w tym sieci wodociągowe, kanalizacyjne, gazowe, elektroenergetyczne, ciepłownicze, telekomunikacyjne, w tym kabiny telefoniczne i anteny, oraz inne podobne i związane z nimi obiekty świadczące niezbędne usługi dostawy mediów,
- 4) kącie nachylenia połaci – należy przez to rozumieć kąt mieszczący się w zakresie ustalonym w tekście uchwały,
- 5) linii rozgraniczającej – należy przez to rozumieć ciągłą linię na rysunku planu rozdzielającą tereny o różnym przeznaczeniu lub różnych zasadach zagospodarowania,
- 6) nieprzekraczalnej linii zabudowy – linia ograniczająca część terenu, na której dopuszcza się wznoszenie nadziemnych części budynków oraz określonych w ustaleniach planu nadziemnych części budowli; linia ta nie dotyczy: balkonów, wykuszy, gzymsów, okapów, zadaszeń nad wejściami do budynków, elementów odwodnienia, zdobień elewacji,
- 7) nośniku reklamy – należy przez to rozumieć wolnostojące, trwale związane z gruntem urządzenia reklamowe, nie pełniące jednocześnie innych funkcji,
- 8) planie – należy przez to rozumieć ustalenia niniejszego miejscowego planu zagospodarowania przestrzennego obszaru gminy Godów,
- 9) powierzchni zabudowy – należy przez to rozumieć sumę powierzchni obiektów budowlanych w obrysie murów zewnętrznych,
- 10) powierzchni całkowitej zabudowy – należy przez to rozumieć sumę powierzchni wszystkich kondygnacji nadziemnych obiektów budowlanych w obrysie murów zewnętrznych,

Za zgodność odpisu  
z oryginałem potwierdza się  
Godów, dnia 03.06.2014...

GMINA GODÓW  
44-340 Godów, ul. 1 Maja 23  
woj. Śląskie  
NIP 6-711-04-413, REGON 276250750  
tel. 22 475-3145, fax: wew. 32

  
mgr inż. Andrzej Wójcik  
Zastępca Burmistrza Gminy Godów  
Śląskie Samorządowe Kolegium Odszkodowań

- 11) przeznaczeniu podstawowym – należy przez to rozumieć istniejący lub ustalony w planie sposób użytkowania terenów w obrębie obszaru wyznaczonego liniami rozgraniczającymi, któremu winny być podporządkowane inne sposoby użytkowania określone jako dopuszczalne,
- 12) przeznaczeniu dopuszczalnym – należy przez to rozumieć, że na danym terenie występują inne funkcje i formy zagospodarowania, które wzbogacają lub uzupełniają przeznaczenie podstawowe, nie powodując z nim kolizji,
- 13) rekultywacji terenu – należy przez to rozumieć przywracanie lub nadanie wartości użytkowych lub przyrodniczych,
- 14) rysunku planu - należy przez to rozumieć załącznik graficzny do niniejszej uchwały w skali 1:2000,
- 15) terenie zabudowanym budynkiem – należy przez to rozumieć teren zajęty przez budynek ograniczony zewnętrznym obrysem ścian zewnętrznych w jego rzucie poziomym,
- 16) terenach zabudowanych – należy przez to rozumieć tereny, oznaczone graficznie na rysunkach planu, na których istnieje zabudowa w momencie uchwalenia niniejszego planu. Do terenów zabudowanych zalicza się również bezpośrednie otoczenie zabudowy, dojazdu, dojścia i zagospodarowanie, które przesądza dotychczasowe użytkowanie terenów,
- 17) terenach ogrodów przydomowych – należy przez to rozumieć powierzchnie części działek budowlanych przeznaczonych dla ogrodów i zieleni urządzonej, które są integralnie związane z zabudową realizowaną na częściach działek przeznaczonych do zabudowy mieszkaniowej,
- 18) zabudowie mieszkaniowej o niskiej intensywności – należy przez to rozumieć zespoły budynków lub pojedyncze budynki o maksymalnie 8 mieszkaniach w każdym budynku
- 19) terenie – należy przez to rozumieć obszar ograniczony liniami rozgraniczającymi na rysunku planu i opisany symbolem,
- 20) zabudowie sportowo-rekreacyjnej – należy przez to rozumieć kubaturowe i terenowe obiekty służące uprawianiu sportu, rekreacji i wypoczynkowi, a także turystyce i krajoznawstwu, w tym także stanowiące bazę gastronomiczną, wraz z niezbędnymi urządzeniami technicznymi oraz funkcjami uzupełniającymi pozwalającymi na prawidłową organizację działalności podstawowej i obsługę użytkowników,
- 21) uchwale - należy przez to rozumieć niniejszą uchwałę Rady Gminy Godów,
- 22) usługach komercyjnych – należy przez to rozumieć usługi, których wyróżnikiem jest ich czysto rynkowy charakter, do których zaliczają się usługi w zakresie handlu, gastronomii, turystyki, komunikacji oraz centra wystawiennicze, logistyczne i instytucje finansowe,
- 23) użytkowaniu terenu - należy przez to rozumieć rzeczywistą lub planowaną funkcję terenu lub sposób jego wykorzystania,
- 24) wolnostojących obiektach towarzyszących – należy przez to rozumieć budynki gospodarcze, garaże i wszelkiego rodzaju obiekty usługowe (typu: małe budynki handlowe), które towarzyszą obiektom o funkcji podstawowej usługowej i mieszkaniowej,
- 25) intensywności zabudowy – należy przez to rozumieć wskaźnik powierzchni całkowitej zabudowy w odniesieniu do powierzchni działki budowlanej,
- 26) podstawowej powierzchni użytkowej obiektów handlowych – należy przez to rozumieć powierzchnię użytkową tych obiektów bez wliczania do niej powierzchni usług i gastronomii oraz powierzchni pomocniczej, do której zalicza się powierzchnię magazynów, biur, komunikacji, ekspozycji wystawowej, parkingów itp.,
- 27) terenach zalewowych – należy przez to rozumieć tereny zagrożeń powodziowych wynikające z dotychczas opracowanych dokumentów, raportów i opracowań oraz wiedzy historycznej,
- 28) przepisach odrębnych – należy przez to rozumieć przepisy ustaw i rozporządzeń obowiązujących na dzień uchwalenia planu,
- 29) działce sąsiedniej – należy przez to rozumieć działkę, która ma co najmniej jedną granicę wspólną z działką na której planowana jest zabudowa oraz jednocześnie ma zapewniony dostęp bezpośrednio z tej samej drogi publicznej lub wewnętrznej,

Za zgodność odpisu  
z oryginałem potwierdza się  
Godów, dnia 02.06.2014

GMINA GODÓW  
44-340 Godów, ul. 1 Maja 51  
woj. Śląskie  
NIP 649-17-80-011 KRS 000022573  
tel. 32 476-40-65, fax 32 476-40-65

Starosta Powiatu Wodzisławskiego  
Wodzisław Śląski, ul. Boguszyńska 1  
44-200 Wodzisław Śląski

- 30) nowym budynku – należy przez to rozumieć budynek, którego pozwolenie na budowę może być wydane po uchwaleniu niniejszego planu,
- 31) zabudowie bliźniaczej – należy przez to rozumieć zabudowę w której jedna ściana zewnętrzna budynku mieszkalnego jednorodzinnego przylega do drugiego budynku mieszkalnego jednorodzinnego,
- 32) zabudowie zwartej – należy przez to rozumieć zespół budynków przylegających jednocześnie na obu przeciwnych granicach działki do budynków na sąsiednich działkach.

## Rozdział 2.

### PRZEPISY DOTYCZĄCE CAŁEGO OBSZARU OBJĘTEGO PLANEM

#### § 3. Zasady ochrony i kształtowania ład przestrzennego

1. Ustala się następujące zasady kształtowania zabudowy i zagospodarowania terenów:

- 1) forma architektury nowej zabudowy musi nawiązywać do cech architektury regionalnej występującej na obszarze objętym planem poprzez:
  - a) rozplanowanie budynku na prostym prostokątnym rzucie poziomym,
  - b) stosowanie dwupołaciowych, symetrycznych dachów,
  - c) nie stosowanie obcych form architektonicznych w formie wież i rotund oraz łukowych lub kulistych kształtów dachów,
  - d) nie stosowanie materiałów elewacyjnych typu siding i blacha trapezowa,
  - e) nie stosowanie jaskrawych wyróżniających się w otoczeniu kolorystyk ścian budynków,
- 2) na terenach o symbolach U, UP, UC, US, P, PU, ZP, ZC, IT dopuszcza się dowolną formę dachów spadzistych lub płaskich z zastrzeżeniem, że forma ta musi być jednolita lub posiadać wspólne cechy w ramach jednej inwestycji,
- 3) na pozostałych terenach, nie wymienionych w pkt 2 zabudowa winna być realizowana z zastosowaniem dachów spadzistych, których spadki połaci dachowych muszą mieścić się w przedziale  $20^{\circ} \pm 45^{\circ}$ , oraz  $20^{\circ} \pm 75^{\circ}$  w przypadkach realizacji dachu mansardowego, przy czym również dopuszcza się realizację zabudowy z dachami płaskimi,
- 4) kolorystyka dachów spadzistych musi być realizowana w gamie kolorów czerwieni, brązu i grafitu,
- 5) nieprzekraczalne linie zabudowy:
  - a) z zastrzeżeniem pkt 6 nieprzekraczalne linie zabudowy zgodnie z oznaczeniami graficznymi na rysunku planu,
  - b) z zastrzeżeniem § 30 ust. 1 w przypadku budynków istniejących dopuszcza się ich rozbudowę w mniejszej odległości od krawędzi dróg niż ustalona nieprzekraczalnymi liniami zabudowy,
  - c) w przypadkach zabudowy szeregowej oraz zwartej dopuszcza się możliwość lokalizacji budynków w granicach własności działek, przy zachowaniu przepisów pkt 6,
- 6) z zastrzeżeniem pkt 7 poza nieprzekraczalnymi liniami zabudowy pokazanymi na rysunku planu obowiązują następujące minimalne odległości nowych obiektów:
  - a) 8 m od zewnętrznej krawędzi jezdni dróg powiatowych,
  - b) 6 m od zewnętrznej krawędzi dróg gminnych
  - c) 50 m od granic cmentarzy dla budynków mieszkalnych
- 7) odległości, o których mowa w pkt 6 nie dotyczą obiektów istniejących i będących w budowie na dzień wejścia w życie niniejszego planu


2. Zabrania się realizacji:

- 1) dachów budynków z przesunięciem poziomu połaci w kalenicy,
- 2) ogrodzeń z prefabrykowanymi przesłami betonowymi przy drogach publicznych,

3. Ustala się następujące zasady sytuowania i nośników reklamowych i innego rodzaju reklam:

W zgodności odpisu  
z oryginałem potwierdza się  
Wodzisław Śl., dnia 03.06.2014

ANITA GOLCOW  
ul. 1 Maja 56  
41-400 Wodzisław Śl.  
tel. 71 73 73 73

  
Wódzisław Śl., dnia 03.06.2014  
Budowlany



- 1) nośniki reklamowe nie mogą być sytuowane w sposób utrudniający widoczność kierowcom pojazdów na drogach,
- 2) reklamy i szyldy, jako elementy zewnętrznej informacji wizualnej mogą być umieszczane na ścianach budynków,
- 3) zakaz lokalizacji reklam oraz reklam świetlnych w szczególności o zmiennej treści skierowanych do uczestników ruchu drogowego autostrady.

4. Na terenach zabudowanych dopuszcza się możliwość rozbudowy, nadbudowy i przebudowy istniejących obiektów oraz wymianę kubatury zgodnie z ustaleniami planu, pod warunkiem, że uciążliwość ich oddziaływania nie będzie wykraczała poza granice działki, na której są zlokalizowane.

#### § 4. Zasady ochrony środowiska, przyrody i krajobrazu kulturowego

1. W granicach planu występują następujące pomniki przyrody podlegające ochronie na podstawie przepisów odrębnych:

- 1) lipa drobnolistna przy ulicy Powstańców Śląskich w Skrzyszowie na terenie o symbolu **B116MN**,
- 2) buk pospolity przy ul. Leśnej w Łaziskach na terenie o symbolu **D4ZL**,
- 3) 2 jesiony wyniosłe przy Urzędzie Gminy w Godowie na terenie o symbolu **E9U** i **E3ZP**.

2. Lokalizację pomników przyrody, o których mowa w ust. 1 podlegających ochronie zgodnie z treścią uchwał ich ustanawiających pokazano graficznie na rysunku planu.

3. Wyznacza się następujące elementy środowiska przyrodniczego oraz proponuje się ustanowienie dla tych elementów prawnych form ochrony jako użytki ekologiczne lub zespoły przyrodniczo – krajobrazowe:

- 1) jar w Gołkowicach,
- 2) las w Żabkowie,
- 3) środowisko wodne w dolinie Olzy w Łaziskach,
- 4) uroczysko w obrębie lasu przy granicy z Czechami w Łaziskach,
- 5) fragment doliny rzeki Leśnicy przy granicy z Turzą Śląską w Łaziskach,
- 6) zadrzewione wzgórze w Skrzyszowie.

4. Granice terenów, o których mowa w ust. 3 i ich przeznaczenia pokazano na rysunkach planu.

5. Ustala się następujące zasady ochrony środowiska, przyrody i krajobrazu kulturowego:


- 1) racjonalne gospodarowanie zasobami przyrody, utrzymanie równowagi przyrodniczej, ochronę walorów krajobrazowych,
- 2) nakaz stosowania proekologicznych paliw oraz zaopatrzenia w ciepło przy wykorzystaniu systemów charakteryzujących się brakiem lub minimalną emisją pyłu do powietrza,
- 3) wzdłuż istniejących cieków wodnych i potoków ustala się konieczność zapewnienia pasów terenów o szerokości minimum 5 m wyłączonych z możliwości zabudowy dla możliwości prowadzenia robót remontowych i konserwacyjnych oraz ustala się zakaz lokalizacji ogrodzeń w odległości mniejszej niż 1,5 m od granic cieków i potoków,
- 4) zakaz zabudowy w odległości do 12 m od granicy lasów,
- 5) konieczność ochrony terenów o symbolach **ZŁ** przed zabudową oraz przedsięwzięciami zmieniającymi istniejące ukształtowanie poza tworzeniem zbiorników wodnych, stawów i ich przebudową oraz poza obiektami przeciwpowodziowymi,
- 6) zakaz zabudowy w odległości 50 m od granic stopy wałów przeciwpowodziowych oraz zakaz kopania studni, sadzawek, dołów i rowów na tym obszarze.

6. W zakresie ochrony przed hałasem ustala się, że poziom dźwięku przenikającego do środowiska nie może przekraczać dopuszczalnych wartości określonych w przepisach odrębnych, przy czym:

- 1) tereny o symbolach **MIN** należy traktować jako tereny zabudowy mieszkaniowej jednorodzinnej,

Za zgodność odpisu  
z oryginałem potwierdza się  
Godów dnia 02.06.2019

GMINA GODÓW  
44-240 Godów, ul. Majora  
Woj. Śląskie  
NIP 647-10-14-410, Regon 1412973  
tel. 33 471 30 61, fax 33 471 30 62

  
Miejscowy Zarząd Gminy  
Godów, ul. Dąbrowskiego 2  
44-200 Wodzisław Śląski

- a) drogę klasy głównej ruchu przyspieszonego należy przeprowadzić bezkolizyjnie nad lub pod autostradą bez możliwości bezpośredniego połączenia z autostradą,
  - b) węzeł drogowy na terenie o symbolu **B2KDGP** należy realizować bez bezpośredniego połączenia z autostradą.
- 2) na terenach o symbolach **B1KDGP+B3KDGP** możliwość realizacji drogi klasy „główna ruchu przyspieszonego” ze skrzyżowaniami z układem lokalnym,
  - 3) możliwość zachowania dróg na terenach o symbolach **A1KDZ**, **A2KDZ**, **B1KDZ+B4KDZ**, **D1KDZ+D3KDZ**, **E1KDZ+E5KDZ** i **F1KDZ** dla dróg publicznych klasy „zbiorcza”,
  - 4) możliwość zachowania oraz możliwość budowy dróg publicznych o symbolach **KDL** dla dróg publicznych klasy „lokalna”,
  - 5) możliwość zachowania istniejących i możliwości realizacji dróg publicznych klasy „dojazdowa” o symbolach **KDD**, publicznych ciągów pieszojezdnych o symbolach **KDX**,
  - 6) możliwość obsługi istniejącej i planowanej zabudowy drogami wewnętrznymi o symbolu **KDW**.

2. Z zastrzeżeniem ust. 3 ustala się następujące szerokości terenów w liniach rozgraniczających dróg:

- 1) dla drogi o symbolu **KDGP** – 40,0 m
- 2) dla dróg o symbolach **KDZ** – 20,0 m
- 3) dla dróg o symbolach **KDL** – 12,0 m
- 4) dla dróg o symbolach **KDD** – 10,0 m
- 5) dla dróg o symbolach **KDW** i ciągów pieszojezdnych o symbolach **KDX** – 4,5 m

3. Dopuszcza się inne szerokości dróg w liniach rozgraniczających, o których mowa w ust. 2, zgodnie z ich wydzieleniem własnościowym i zgodnie z rysunkiem planu oraz przepisami odrębnymi, w przedziale:

- 1) dla drogi o symbolu **KDGP** – 30,0 m ÷ 60,0 m
- 2) dla dróg o symbolach **KDZ** – 12,0 m ÷ 25,0 m
- 3) dla dróg o symbolach **KDL** – 8,0 m ÷ 15,0 m
- 4) dla dróg o symbolach **KDD** – 6,0 m ÷ 12,0 m
- 5) dla dróg o symbolach **KDW** i ciągów pieszojezdnych o symbolach **KDX** – 4,0 m ÷ 8,0 m

4. Ustala się następujące wskaźniki niezbędnych ilości miejsc parkingowych:

- 1) dla obiektów handlowych – 30 miejsc na 1000 m<sup>2</sup> podstawowej powierzchni użytkowej,
- 2) dla obiektów gastronomii i rozrywki – 30 miejsc na 100 miejsc konsumpcyjnych,
- 3) dla hoteli i moteli – 30 miejsc na 100 miejsc noclegowych,
- 4) dla biur – 30 miejsc na 1000 m<sup>2</sup> powierzchni użytkowej,
- 5) dla zakładów produkcyjnych i rzemieślniczych – 30 miejsc na 100 zatrudnionych,
- 6) dla lokali rozrywkowych – 30 miejsc na 100 miejsc widowiskowych,
- 7) dla obiektów sportowych – 30 miejsc na 100 użytkowników,
- 8) dla szkół, przedszkoli i żłobków – 30 miejsc na 100 zatrudnionych,
- 9) dla przychodni zdrowia – 25 miejsc na 1000 m<sup>2</sup> powierzchni użytkowej,
- 10) dla zabudowy mieszkaniowej – 1 miejsce na 1 mieszkanie.

5. Na terenach przewidywanych w planie do zabudowy ustala się możliwość obsługi budynków i obiektów dojazdowymi drogami wewnętrznymi oraz na zasadzie służebności drogowych.

6. W zakresie komunikacji rowerowej ustala się zachowanie istniejących tras i ścieżek rowerowych, możliwość budowy nowych tras i ścieżek rowerowych w liniach rozgraniczających dróg.

W zgodności z odpisem

oryginałem potwierdza się

Będów, dnia 03.06.2014...

GRZANA GOSIĆ

44-840 Będów, ul. 1 Maja 53

wsp. 00.000

NIP 641-174-413, Ktoś 27525070, ul. 30 434-70-65, fax wew. 55

Będów, ul. 1 Maja 53

ul. Borewicka 2  
43-200 Godów

7. Na terenach o symbolach D2KDL, D3KDL, E1KDL będących terenami nieczynnej linii kolejowej ustala się możliwość realizacji dróg publicznych klasy „lokalna” lub „dojazdowa” z wydzielonymi drogami rowerowymi lub możliwość budowy wyłącznie drogi rowerowej.

### § 9. Zasady modernizacji, rozbudowy i budowy systemów infrastruktury technicznej

1. W zakresie przebiegu i lokalizacji infrastruktury technicznej ustala się:

- 1) na obszarze objętym planem możliwość realizacji sieci i urządzeń infrastruktury technicznej, a także dojazdów potrzebnych do obsługi infrastruktury technicznej nad i podziemnej,
- 2) na obszarze planu uwzględnienie istniejącej sieci i urządzeń infrastruktury technicznej wraz ze strefami izolacyjnymi i sanitarnymi określonymi odrębnymi przepisami,
- 3) dopuszcza się modernizację, przebudowę i rozbudowę sieci i urządzeń,
- 4) przebudowę sieci oraz budowę nowych sieci ustala się zgodnie z poniższymi zasadami:
  - a) przebieg sieci winien być projektowany w liniach rozgraniczających dróg, zgodnie z przepisami ustawy o drogach publicznych,
  - b) inny przebieg dopuszcza się jedynie ze względów technologicznych, technicznych lub ekonomicznych,
- 5) konieczność zachowania stref ochronnych i izolacyjnych od sieci i urządzeń infrastruktury technicznej w granicach pokazanych na rysunku planu lub zgodnie z obowiązującymi przepisami odrębnymi,

2. W zakresie zaopatrzenia w wodę ustala się:

- 1) możliwość zaopatrzenia w wodę z systemu wodociągowego miasta: Jastrzębie Zdrój i Wodzisław Śląski,
- 2) dopuszcza się pobór wody z ujęć lokalnych i ze studni przydomowych do czasu realizacji systemu zaopatrzenia o którym mowa w pkt 1 pod warunkiem zachowania jakości wody odpowiadającym przepisom sanitarnym,
- 3) dla zapewnienia ciągłości dostawy wody pitnej możliwość utrzymywania awaryjnego połączenia sieci z ościennymi gminami.

3. W zakresie odprowadzania ścieków i wód opadowych ustala się:

- 1) rozdzielnicy system kanalizacji z odprowadzeniem ścieków bytowych do kanalizacji sanitarnej, a wód opadowych i roztopowych z terenów zurbanizowanych do kanalizacji deszczowej,
- 2) możliwość utrzymania dotychczasowego systemu odprowadzania ścieków do oczyszczalni w Jastrzębiu Zdroju,
- 3) do czasu realizacji sieci kanalizacyjnej możliwość gromadzenia ścieków w zbiornikach z okresowym ich opróżnianiem.

4. W zakresie zaopatrzenia w gaz ustala się:

- 1) dopuszcza się utrzymanie dotychczasowych kierunków zaopatrzenia w gaz ziemny gazociągiem wysokoprężnym z kierunku gminy Mszana magistralą dostawczą DN 200,
- 2) dopuszcza się utrzymanie zasilania rozdzielczej sieci gazowej ze stacji redukcyjno-pomiarowej pierwszego stopnia „Godów”,
- 3) dopuszcza się utrzymanie dostarczania gazu do odbiorców siecią rozdzielczą średniego lub niskiego ciśnienia.

5. W zakresie zaopatrzenia w energię elektroenergetyczną ustala się:

- 1) dopuszcza się utrzymanie przebiegu sieci i lokalizacji urządzeń związanych z linią wysokich napięć 400 kV relacji Dobrzeń – Noszowice – Wielopole – Albrechcice,
- 2) dopuszcza się utrzymanie przebiegu i urządzeń linii elektroenergetycznych 20 kV i stacji transformatorowych 20/04 kV,
- 3) dopuszcza się możliwość rozbudowy systemu elektroenergetycznego oraz przebudowy sieci napowietrznych na kablowe.

Za zgodność odpisu  
z oryginałem potwierdza się  
Godów, dnia 03.06.2014

STAROSTWO POWIATOWE  
44-240 Godów, ul. Borewicka 2  
woj. Śląskie  
NIP 647-15-08-419, KRS 000018720  
tel. 32 479-50-60, fax 32 479-50-61

mgr inż. Andrzej  
Kierownik Wydziału  
Technicznego i Gospodarki  
Energetycznej Powiatu

6. W zakresie telekomunikacji ustala się możliwość realizacji sieci i urządzeń telekomunikacyjnych jako inwestycji celu publicznego w ramach uzbrojenia poszczególnych terenów objętych planem.

**§ 10. Granice i sposoby zagospodarowania terenów lub obiektów podlegających ochronie na podstawie odrębnych przepisów, w tym terenów górniczych, a także obszarów szczególnego zagrożenia powodzią oraz obszarów osuwania się mas ziemnych**

1. W granicach planu występują następujące tereny, których granice pokazano na rysunku planu podlegające ochronie na podstawie przepisów odrębnych:

- 1) złoża węgla kamiennego „Marcel Ruch 1 Maja”, „Moszczenica” i „Gołkowice”,
- 2) złoża kruszyw naturalnych „Godów II”, „Szyciczek” i „Łaziska Rybnickie”,
- 3) obszary górnicze „Jastrzębie I”, „Godów II”, „Godów III” i „Szyciczek”,
- 4) tereny górnicze „Godów II”, „Godów III”, „Szyciczek” i „Jastrzębie I”,

2. W granicach obszarów i terenów górniczych, o których mowa w ust. 1 pkt 3 i 4 ustala się konieczność uwzględnienia aktualnych czynników geologiczno-górniczych przy przebudowie istniejących i budowie nowych obiektów.

3. Na terenach zalewowych, pokazanych graficznie na rysunku planu ustala się:

- 1) na terenach o symbolach **D42MN, D71MN+D77MN, E5MN, E15MN, E23MN+E37MN, E39MN** (częściowo), **E40MN** (częściowo), **E69MN, E70MN, F1MN+F3MN, F7MN** (częściowo), **F89MN** :
  - a) zakaz lokalizacji nowych podpiwniczonych budynków mieszkalnych,
  - b) możliwość lokalizacji niepodpiwniczonych jednokondygnacyjnych budynków towarzyszących,
- 2) na terenach o symbolach **D19U, D1US, E1U+E3U, E7U, E9U** (częściowo), **E14U** :
  - a) zakaz budowy obiektów i pomieszczeń o funkcji mieszkaniowej i związanych ze stałym pobytem ludzi,
  - b) możliwość rozbudowy budynków o funkcji usługowej pod warunkiem, że rozbudowa realizowana będzie bez podpiwniczenia,
  - c) zakaz lokalizacji parkingów podziemnych,
- 3) na terenach o symbolach **B37ZŁ, B38ZŁ, D12ZŁ, D15ZŁ, E30ZŁ, E43ZŁ, F5ZŁ, F9ZŁ, F15ZŁ, F32ZŁ, F36ZŁ, F49ZŁ i F50ZŁ** oraz **D14R, D15R, D17R, E2R, E3R, E7R, E10R+E12R, E14R, F36R, F41R, F46R, F50R i F51R** możliwość budowy wałów przeciwpowodziowych oraz tworzenia polderów przeciwpowodziowych.

**§ 11. Sposoby i terminy tymczasowego zagospodarowania, urządzenia i użytkowania terenów**

1. Ustala się możliwość dotychczasowego sposobu użytkowania terenów do czasu ich zmiany zgodnie z ustaleniami planu.

2. Na terenach o symbolach **PE** dopuszcza się eksploatację powierzchniową piasku do czasu przeprowadzenia ich rekułtywacji w kierunku leśnym lub wodnym.

### Rozdział 3.

#### PRZEPISY DLA ZBIORÓW TERENÓW O TYM SAMYM PRZEZNACZENIU


**§ 12. Tereny zabudowy mieszkaniowej jednorodzinnej i o niskiej intensywności zabudowy**

Z zastrzeżeniem § 10 ust. 3 pkt 1 dla zbiorów terenów o symbolach **MN** ustala się:

- 1) przeznaczenie podstawowe - zabudowa mieszkaniowa jednorodzinna i o niskiej intensywności
- 2) przeznaczenia dopuszczalne:
  - a) obiekty i pomieszczenia usługowe i użyteczności publicznej, zachowanie istniejącej zabudowy zagrodowej, oraz jej rozwój na terenach których nieruchomości bezpośrednio graniczących z terenami o symbolach **A2R, A4R+A16R, B1R+B9R, B6ZŁ, C1R+C6R, D3R, D5R, D8R, D11R+D14R, D18R+D20R, D23R, D25R, E1R, E2R, E4R, E5R, E7R, E9R, E13R, F3R+F14R, F16R+F23R, F25R+F32R, F34R+F45R, F47R, F48R, G1R+G4R, G6R+G9R**,

Za zgodność odpisu  
z oryginałem potwierdza się  
Godów, dnia 25.06.2014...

44-243 00-00, ul. 1 Maja 53  
44-243 00-00, ul. 1 Maja 53  
tel. 517 476 50-11, fax wewn. 35

  
Miejscowość, data, godzina  
Podpisany, Urząd Gminy

- d) sieci, obiekty i urządzenia infrastruktury technicznej, wały i poldery przeciwpowodziowe,
  - e) możliwość lokalizacji tymczasowych obiektów i urządzeń związanych z gospodarką rolną i leśną,
  - f) zachowanie enklaw leśnych i zakrzewień oraz rolnicze wykorzystanie terenów
- 3) zakaz:
- a) lokalizacji nowych obiektów kubaturowych, za wyjątkiem wymienionych w pkt 2 lit. a i lit. b,
  - b) zalesienia (poza pojedynczymi nasadzeniami drzew),
  - c) lokalizacji dróg o trwałej nawierzchni, parkingów, utwardzonych placów,
  - d) eksploatacji surowców.

### § 27. Tereny wód powierzchniowych

Dla terenów o symbolach **WS** ustala się:

- 1) przeznaczenie podstawowe- wody powierzchniowe
- 2) przeznaczenia dopuszczalne - urządzenia wodne oraz wszelkie urządzenia zmierzające do zachowania spływu, poprawy czystości oraz zwiększenia dotychczasowej retencji wód,
- 3) zakaz lokalizacji wszelkiego rodzaju użytkowania poza wodami powierzchniowymi, oraz przekształceniami związanymi z budową wysp, półwyspów i innych urządzeń związanych z rekreacyjnym zagospodarowaniem terenów.

### § 28. Tereny infrastruktury technicznej

Dla terenów o symbolach **ITW** ustala się:

- 1) przeznaczenie podstawowe - urządzenia i elementy infrastruktury technicznej - wodociągi
- 2) przeznaczenia dopuszczalne:
  - a) dojazd do nieruchomości i budynków,
  - b) miejsca parkingowe,
  - c) zieleń urządzone,
- 3) zakaz lokalizacji obiektów i urządzeń niezwiązanych z infrastrukturą techniczną,
- 4) zasady kształtowania zabudowy oraz wskaźniki zagospodarowania terenu:
  - a) maksymalna powierzchnia zabudowy – 60 %,
  - b) maksymalny wskaźnik intensywności zabudowy – 0,8
  - c) minimalny wskaźnik intensywności zabudowy – istniejący w dniu uchwalenia planu,
  - d) maksymalna wysokość zabudowy – 12,0 m
  - e) minimalny udział powierzchni biologicznie czynnej – 40 %

### § 29. Tereny komunikacji


1. Ustala się tereny komunikacji drogowej oznaczone na rysunku planu symbolami **KDA, KDGP, KDZ, KDL, KDD, KDX, KDW, DG**.

2. Dla dróg wymienionych w ust. 1 ustala się:

- 1) przeznaczenie podstawowe - drogi,
- 2) przeznaczenie dopuszczalne:
  - a) sieci i urządzenia infrastruktury technicznej, zgodnie z przepisami ustawy o drogach publicznych,
  - b) chodniki, ścieżki rowerowe, elementy małej architektury,
  - c) szpalery drzew niskopiennych w rejonach nie kolidujących z istniejącym i projektowanym uzbrojeniem podziemnym,

Za zgodność odpisu  
z oryginałem potwierdza się  
Godów, dnia 03.06.2014.

IMPIAŁ GODÓW  
44-200 Godów, ul. 1 Maja 51  
tel. 510 71 40 11  
NIP 44-200-01-403, Regon 141325875  
tel. 51 476-50 60, fax wew. 35

  
Starosta Powiatu Wodzisławskiego  
Godów, ul. 1 Maja 51

- d) okazjonalne dojazdy do budynków drogami o symbolach **KDW** oraz dopuszczenie możliwości przejazdu tymi drogami pojazdów uprzywilejowanych, wymienionych w przepisach odrębnych,
- 3) zakaz lokalizacji obiektów kubaturowych poza przystankami autobusowymi,
- 4) parametry i wskaźniki zagospodarowania terenów:
- ścieżki rowerowe należy realizować o szerokości : jednokierunkowe minimum 1,5 m; dwukierunkowe minimum 2,0 m,
  - skrzyżowania ścieżek rowerowych z drogami należy wykonać, jako pasy wydzielone przy przejściach dla pieszych.
3. Ustala się tereny o symbolach **KDP** ustala się:
- przeznaczenie podstawowe - parkingi
  - przeznaczenie dopuszczalne:
    - zieleń urządzona,
    - chodniki, urządzenia małej architektury,
    - sieci i urządzenia infrastruktury technicznej,
  - zakaz lokalizacji nowych budynków.

#### Rozdział 4.

### PRZEPISY SZCZEGÓŁOWE DLA NIEKTÓRYCH TERENÓW

§ 30. 1. W przypadku budynków i ich części istniejących pomiędzy linią rozgraniczającą dróg, a nieprzekraczalną linią zabudowy ustaloną w planie dopuszcza się możliwość ich rozbudowy pod warunkiem nie zmniejszania odległości tych budynków lub ich części od linii rozgraniczających dróg od których wyznaczono nieprzekraczalną linię zabudowy.

2. Na terenach o symbolach **R**, **ZL** i **ZR** z zastrzeżeniem § 20 pkt 2 lit. e, § 21 pkt 2 lit. c i § 22 pkt 2 lit. d ustala się możliwość zachowania zabudowy z dopuszczeniem wymiany kubatury, oraz możliwość nadbudowy i rozbudowy budynków istniejących przy zachowaniu następujących wskaźników:

- minimalny udział procentowy powierzchni biologicznie czynnej w odniesieniu do powierzchni działki budowlanej – 50 %,
- maksymalna intensywność zabudowy - 0,4
- maksymalna wysokość zabudowy budynków 12,5 m,

3. Na terenach o symbolach **ZL** z zastrzeżeniem § 26 pkt 1 lit. a i lit. b dopuszcza się możliwość modernizacji istniejących budynków bez możliwości budowy nowych pomieszczeń i budynków związanych ze stałym pobytem ludzi.

4. Na terenach o symbolach **BIUC**, **DIUC**, **B6PU** dopuszcza się lokalizację urządzeń reklamowych stanowiących dominanty przestrzenne pod warunkiem, że ich wysokość nie będzie przekraczała 30 m, przy czym urządzenia reklamowe zlokalizowane na tych terenach o zmiennej treści nie mogą być skierowane do uczestników ruchu drogowego autostrady.

#### Rozdział 5.

### PRZEPISY KOŃCOWE

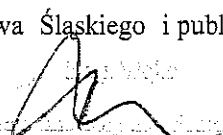
§ 31. Dla terenów objętych planem ustala się następujące stawki służące naliczaniu opłaty jednorazowej, o której mowa w art. 36 ust. 4 ustawy z dnia 27 marca 2003 r. o planowaniu i zagospodarowaniu przestrzennym (Dz. U. Nr 80, poz. 717 ze zmianami):

- tereny o symbolach **MIN**, **MU**, **U** - 30 %
- tereny o symbolach **UC**, **P**, **PU** i **PE** – 20 %
- pozostałe tereny objęte planem nie wymienione w pkt 1 i w pkt 2 – 5 %.

§ 32. Uchwała podlega ogłoszeniu w Dzienniku Urzędowym Województwa Śląskiego i publikacji na stronie internetowej Urzędu Gminy w Godowie.

Za zgodność odpisu  
z oryginałem potwierdza się  
Godów, dnia 03.06.2014

URZĄD GODYŃ  
44-346 Godów, ul. Piłsudskiego 51  
17-18 Stężyca  
KIP 047-1740-415, faks 047-1740-724  
tel. 33-476-50-05, fax 33-476-50-06

  
Urząd Gminy w Godowie  
Godów, ul. Piłsudskiego 51, 44-346 Godów



# Przedsiębiorstwo Wodociągów i Kanalizacji Spółka z o.o.

44-300 Wodzisław Śląski, ul. Marklowicka 15



Zarządzanie  
Jakością  
ISO 9001:2008  
Systemy cznie monitorowany



Zarządzanie  
Środowiskowe  
ISO 14001:2004  
Systemy cznie monitorowany

BEZALICENIOWY GODÓW  
Zawładni Godów  
57.25/14  
2  
Pocztowa Poczta

Wodzisław Śl. 21.05.2014 r.

STAROSTWO POWIATOWE  
w Wodzisławiu Śl.  
ul. Bogusławska 2  
44-300 Wodzisław Śl.

Gmina Godów

ul. 1 Maja 53

44 – 340 GODÓW

TT/3056/3135/2014

Dotyczy: Uzgodnienie projektu pn. „Wykonanie nawierzchni z kostki brukowej na odcinku drogi bocznej ul. 1 Maja w Godowie”

W odpowiedzi na pismo z dnia 19.05.2014 r. w przedmiotowej sprawie informujemy, że na projekt zagospodarowania terenu wniesiono orientacyjny przebieg sieci wodociągowej będącej w eksploatacji PWiK Sp. z o.o. w Wodzisławiu Śl.

Zadanie projektowe pod względem lokalizacyjnym uzgadniamy przy zachowaniu następujących warunków:

1. Zachować istniejącą niweletę terenu, do której dostosować istniejące urządzenia na sieci wodociągowej;
2. W przypadku zmiany niwelety drogi w stosunku do istniejącej (+/- 20 cm) należy wystąpić do PWiK Sp. z o.o. o wydanie warunków jego przebudowy.
2. Przed rozpoczęciem robót należy zlecić obowiązkowo nadzór branżowy w tutejszym przedsiębiorstwie powołując się na numer i datę niniejszego pisma;
3. Roboty w obrębie naszych urządzeń prowadzić ręcznie.
4. Pismo stanowi załącznik do projektu budowlanego.
5. Ważność niniejszych warunków wygasa po okresie 3 lat od daty wydania.

Załącznik:

- 1 x mapa zasadnicza 1 : 500
- 1 x projekt zagospodarowania terenu 1 : 500

Kopia:

- 1 x DF
- 1 x TT a/a

Sprawy prowadzi:  
Dział TT – Eugeniusz Jasita  
tel. 32 455 26 34 wew 345

CZŁONEK ZARZĄDU  
Dyrektor ds. Technicznych

mgr inż. Katarzyna Maczowska-Kujat





548/114



STAROSTWO POWIATOWE  
w Rybniku  
ul. Sigmundowa  
44-600 Rybnik

*Relacja*  
Polska Spółka Gazownictwa sp. z o.o.  
Oddział w Zabrzu  
ul. Szczęść Boże 11, 41-800 Zabrze  
tel. 32 398 50 00, faks 32 271 78 01

*BD*

**Rejon Dystrybucji Gazu w Rybniku**  
adres korespondencyjny:  
ul. Zebrzydowska 37, 44-210 Rybnik  
tel. 32 422 34 19, faks 32 434 37 18

**Urząd Gminy Godów**  
ul. 1 Maja  
44-340 Godów

Wasz znak:  
Nasz znak: ZE6-380/432/517/2014

Radlin, 06.05.2014

Dot.: Remont nawierzchni odgałęzienia ul. 1 Maja w Godowie

W odpowiedzi na Państwa pismo dotyczące w/w sprawy podajemy następujące warunki:

1. Informujemy, iż w/w zaznaczonym zakresie posiadamy sieć gazową. Sieć gazowa Śr/pr PE została naniesiona na przedstawionych mapach.
2. Odległość zachować zgodnie z Rozporządzeniem Ministra Gospodarki z dnia 26 kwietnia 2013r. w sprawie warunków technicznych, jakim powinny odpowiadać sieci gazowe i ich usytuowanie, -( Dz.U. z dnia 4 czerwca 2013r. poz. 640-tabela nr 2 ).
3. Inwestycje wykonać tak aby nie oddziaływała negatywnie na czynny gazociąg oraz umożliwiała bieżącą konserwację i kontrolę.
4. Zachowanie nad gazociągiem istniejącego przykrycia (min 0,8m) 20 cm nadsypki piaskowej żółta taśma ostrzegawcza o szerokości 200 mm 60 cm grunt rodzimy.
5. Niedopuszczalne jest umieszczenie warstwy nośnej nawierzchni bezpośrednio na gazociągu
6. Powyższe warunki są ważne na okres roku licząc od daty wystawienia niniejszego pisma. Opis pisma należy dołączyć do projektu.
7. Prace w pobliżu naszych urządzeń wykonywać ręcznie pod nadzorem pracownika RG w Rybniku. Nadzór wykonany będzie odpłatnie, na który należy przesłać zlecenie podając warunki płatności oraz datę i znak uzgodnienia.

1x kopia RG w Rybniku

**Sprawa prowadzi:**

Pracownik ds. technicznych RG w Rybniku – Krzysztof Maliszewski

Z poważaniem

*[Signature]*  
p. o. KIEROWNIKA  
ds. Technicznych  
Rejon Dystrybucji Gazu w Rybniku

Tomasz Pierchała



- pobocze utwardzone – brak
- chodniki – brak

#### **4.5. Stan techniczny nawierzchni drogowej**

Nawierzchnia z łupka przepalonego (gr. 20 cm). Stan ogólny – zły, występują nierówności i ubytki nawierzchni.

#### **4.6. Odwodnienie**

- kanalizacja deszczowa
- rowy przydrożne - brak

#### **4.7. Roślinność w otoczeniu drogi**

Brak.

#### **4.8. Skrzyżowania**

Brak

#### **4.9. Obiekty mostowe**

Brak

#### **4.10. Zjazdy z drogi**

Istniejące zjazdy na posesje utwardzone tłuczniem kamiennym.

#### **4.11. Ruch drogowy**

Wyniki pomiarów natężenia ruchu drogowego:

- średni ruch dobowy: 4 pojazdów
- pojazdy ciężarowe: 0 pojazd / dobę
- komunikacja autobusowa – nie dotyczy

#### **4.12. Oznakowanie**

- a) Pionowe - brak
- b) Poziome - brak

### **5. Opis stanu projektowanego**

**5.1.** Przyjęto szerokość jezdni z kostki brukowej 3,20 m o spadku poprzecznym lewostronnym (2%). Niweleta drogi ze względów wysokościowych (wjazdy, odprowadzenie wód powierzchniowych) nie ulegnie zmianie. Trasa drogi po istniejącym śladzie. Lewa krawędź jezdni zakończona krawężnikiem drogowym 15\*30cm, strona prawa krawężnikiem najazdowym, osadzone na ławach z oporem. Odwodnienie powierzchniowe do istniejącej kanalizacji deszczowej zabudowanej w wcześniejszym odcinku drogi. Pobocze prawostronne utwardzone dodatkowo tłucznem kamiennym, grubość pobocza 8 cm szerokość 15 cm. Nawierzchnie wjazdów zaprojektowano z kostki brukowej betonowej gr. 8 cm układanej na podsypce cementowo – piaskowej i podbudowie z tłuczni kamiennego. Krawędzie wjazdów zakończone od strony jezdni krawężnikiem najazdowym 12 x 25 cm układanym na ławie betonowej, wysokość krawężnika 3-4 cm powyżej nawierzchni bitumicznej. Boki wjazdów zakończone obrzeżem betonowym 8 x 30 cm.

**5.2. Parametry techniczne drogi**

- powierzchnia drogi z kostki brukowej:  $80,00 \text{ m} \times 3,20 \text{ m} = 256 \text{ m}^2$
- powierzchnia wjazdów z kostki brukowej : 20 m<sup>2</sup>
- długość drogi w osi: 80,00 mb
- szerokość nawierzchni utwardzonej kostką: 3,20 m
- nachylenie drogi: jednostronne - 2%
- szerokość utwardzanego pobocza: 15cm
- prędkość projektowa  $V_p = 30 \text{ km/h}$

**5.3. Konstrukcja jezdni:**

- nawierzchnia z kostki brukowej betonowej gr. 10 cm.

- podsypka cementowo-piaskowa gr. 3 cm
- warstwa górna podbudowy z tłuczni kamiennego 0-32 o śr. gr. 5 cm
- warstwa dolna podbudowy z łupka przepalonego sortowanego 32-64 gr. 15 cm
- warstwa odsączająca z piasku gr. 25 cm

Łączna grubość nawierzchni wynosi:  $10+3+5+15+25= 58$  cm,

#### **5.4 Konstrukcja wjazdów na posesje**

- nawierzchnia z kostki brukowej betonowej gr. 10 cm.
- podsypka cementowo-piaskowa gr. 3 cm
- warstwa górna podbudowy z tłuczni kamiennego 0-32 o śr. gr. 5 cm
- warstwa dolna podbudowy z łupka przepalonego sortowanego 32-64 gr. 15 cm
- warstwa odsączająca z piasku gr. 25 cm

#### **5.5 Odwodnienie drogi**

Do istniejącej kanalizacji deszczowej.

#### **5.6. Ochrona środowiska**

Podczas prowadzenia robót nie planuje się wycinki drzew lub krzewów.

#### **5.7. Uzgodnienia branżowe**

Przed przystąpieniem do jakichkolwiek prac budowlanych wykonawca zobligowany jest wykonać wykopy kontrolne określające posadowienie zabudowanego uzbrojenia, oraz zlecić nadzór branżowy wszystkim gestorom sieci istniejących na remontowanym obszarze. Prace ziemne w pobliżu w/w sieci będą prowadzone ręcznie. Odległość od gazociągu zachować zgodnie

z Rozporządzeniem Ministra Gospodarki z dnia 26.04.2013 w sprawie warunków technicznych, jakimi powinny odpowiadać sieci gazowe i ich usytuowanie (Dz. U. z dnia 4 czerwca 2013. poz. 640 -tabela 2). Inwestycje wykonać tak, aby nie oddziaływała negatywnie na czynny gazociąg oraz umożliwiała bieżącą konserwację i kontrolę. Nad gazociągiem zachować istniejące przykrycie (min 0,80 m) - 20cm nadsypki piaskowej, żółta taśma ostrzegawcza o szer. 200mm, 60 cm grunt rodzimy. Niedopuszczalne jest umieszczenie warstwy nośnej nawierzchni bezpośrednio na gazociągu.

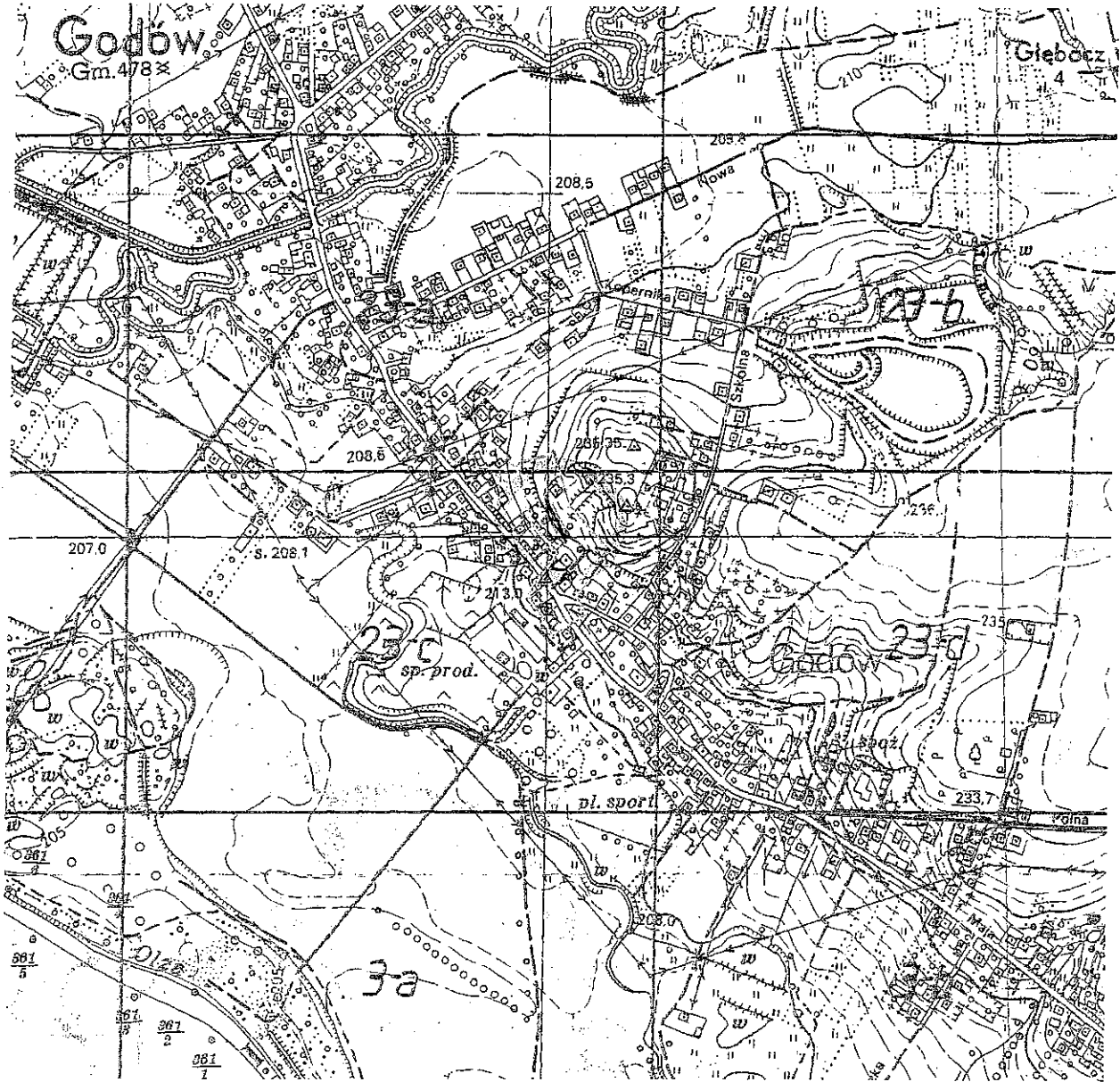
#### **5.8. Tymczasowa organizacja ruchu**

Przed rozpoczęciem prac na przedmiotowym odcinku drogi, ich wykonawca jest zobowiązany do sporządzenia projektu tymczasowej organizacji ruchu, oraz uzyskania jego zatwierdzenia przez właściwy organ.

Szkic orientacyjny  
SKALA 1:10 000

Jedn. ewid:	241505_2 Godów
Obręb ewid:	0001 Godów
Mapa:	3
Ks rob:	36/2013
KEPG:	502-66/2013
Ozn. kanc:	WG.8640.1.407.2013
Sporządzono:	Wodzisław Śl. 2013-03-06

Działka	Użytek	Pow [ha]	Rej:	KW:
1816/137	dr	0.0747	1066	GL1W/00068121/9
138	Bi	0.6990	1111	GL1W/00019657/7
1268/114	dr	0.0124	1066	GL1W/00068121/9
1270/114	dr	0.0712	1066	GL1W/00068121/9

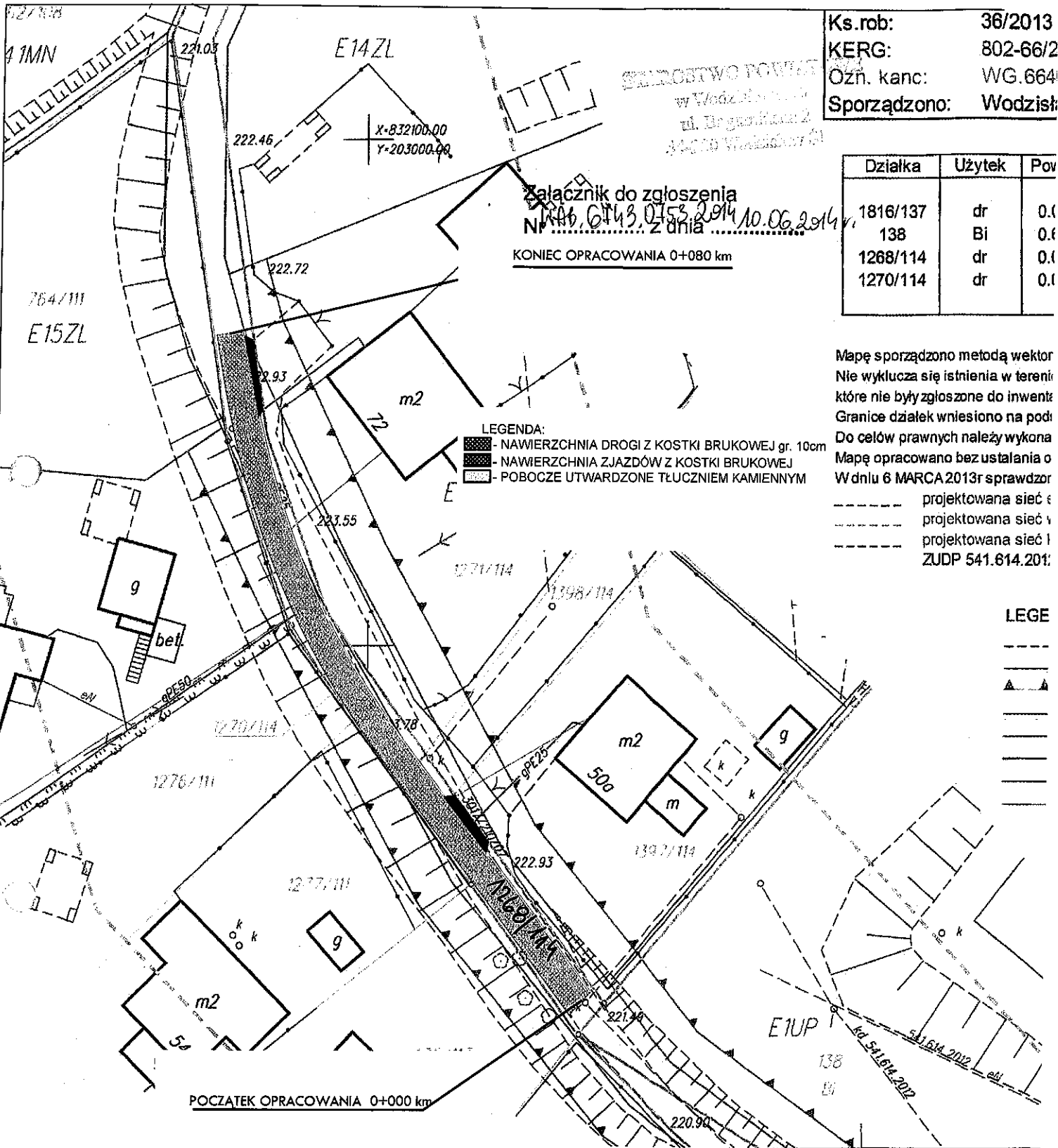


Wzrost: 1,70 m  
Ciężar ciała: 70 kg  
Ciężar ciała: 70 kg  
Ciężar ciała: 70 kg  
Ciężar ciała: 70 kg

K-407113

2013-03-28

GEODETA  
mgr inż. Agnieszka Tkocz



Ks.rob: 36/2013  
 KERG: 802-66/2  
 Ozń. kanc: WG.664  
 Sporządzono: Wodzisław

STAROSTWO POWIATOWE  
 w Wodzisławiu Śląskim  
 ul. Bogusławski 2  
 44-200 Wodzisław Śląski

Załącznik do zgłoszenia  
 Nr AB.6143.0153.2014.10.06.2014  
 z dnia 10.06.2014 r.

KONIEC OPRACOWANIA 0+080 km

Działka	Użytek	Pow
1816/137	dr	0.0
138	Bi	0.0
1268/114	dr	0.0
1270/114	dr	0.0

Mapę sporządzono metodą wektor  
 Nie wyklucza się istnienia w terenie  
 które nie były zgłoszone do inwent  
 Granice działek wniesiono na pod  
 Do celów prawnych należy wykona  
 Mapę opracowano bez ustalania o  
 W dniu 6 MARCA 2013r sprawdzor  
 - - - - - projektowana sieć  
 - - - - - projektowana sieć  
 - - - - - projektowana sieć  
 ZUDP 541.614.201

LEGENDA:  
 [Symbol] - NAWIERZCHNIA DRÓGI Z KOSTKI BRUKOWEJ gr. 10cm  
 [Symbol] - NAWIERZCHNIA ZJAZDÓW Z KOSTKI BRUKOWEJ  
 [Symbol] - POBOCZE UTWARDZONE TŁUCZNIEM KAMIENNYM

LEGE  
 [Symbol]  
 [Symbol]  
 [Symbol]  
 [Symbol]  
 [Symbol]

POCZĄTEK OPRACOWANIA 0+000 km

INWESTOR:	GMINA GODÓW 44-340 GODÓW, UL. 1 MAJA 53	
TEMAT:	WYKONANIE NAKŁADKI Z KOSTKI BRUKOWEJ NA ODCINKU DRÓGI	
ADRES INWESTYCJI:	GODÓW, UL. 1 MAJA	
FAZA OPRACOWANIA	PROJEKT BUDOWLANY	
NAZWA RYSUNKU:	PROJEKT ZAGOSPODAROWANIA TERENU	
PROJEKTOWAŁ:	mgr inż. ZBIGNIEW PRUCNAL	
PROJEKTOWAŁ:	MARCIN FROS	
NR. RYSUNKU:	skala: 1:500	data: kwiecień 2014

