

ul. Powstańców Śląskich

Poziom porów. 210,00

Rz. korony drogi istn.

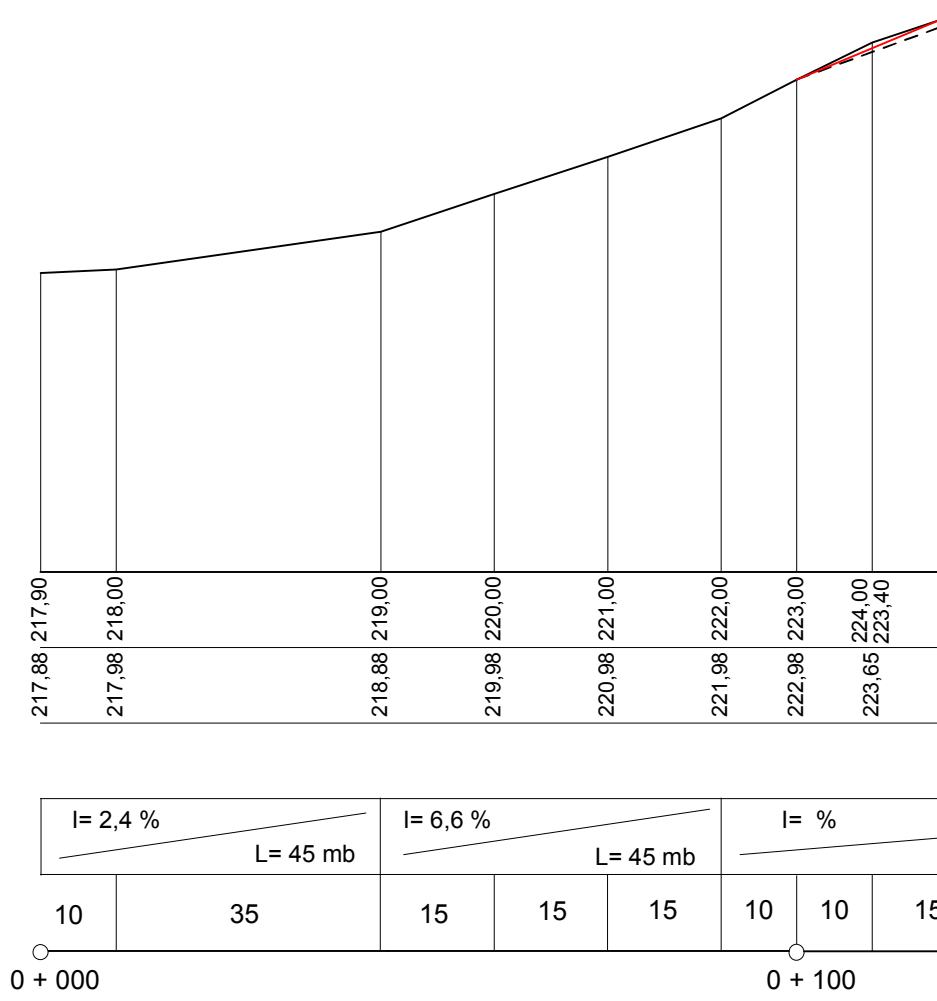
Rz. korony drogi proj.

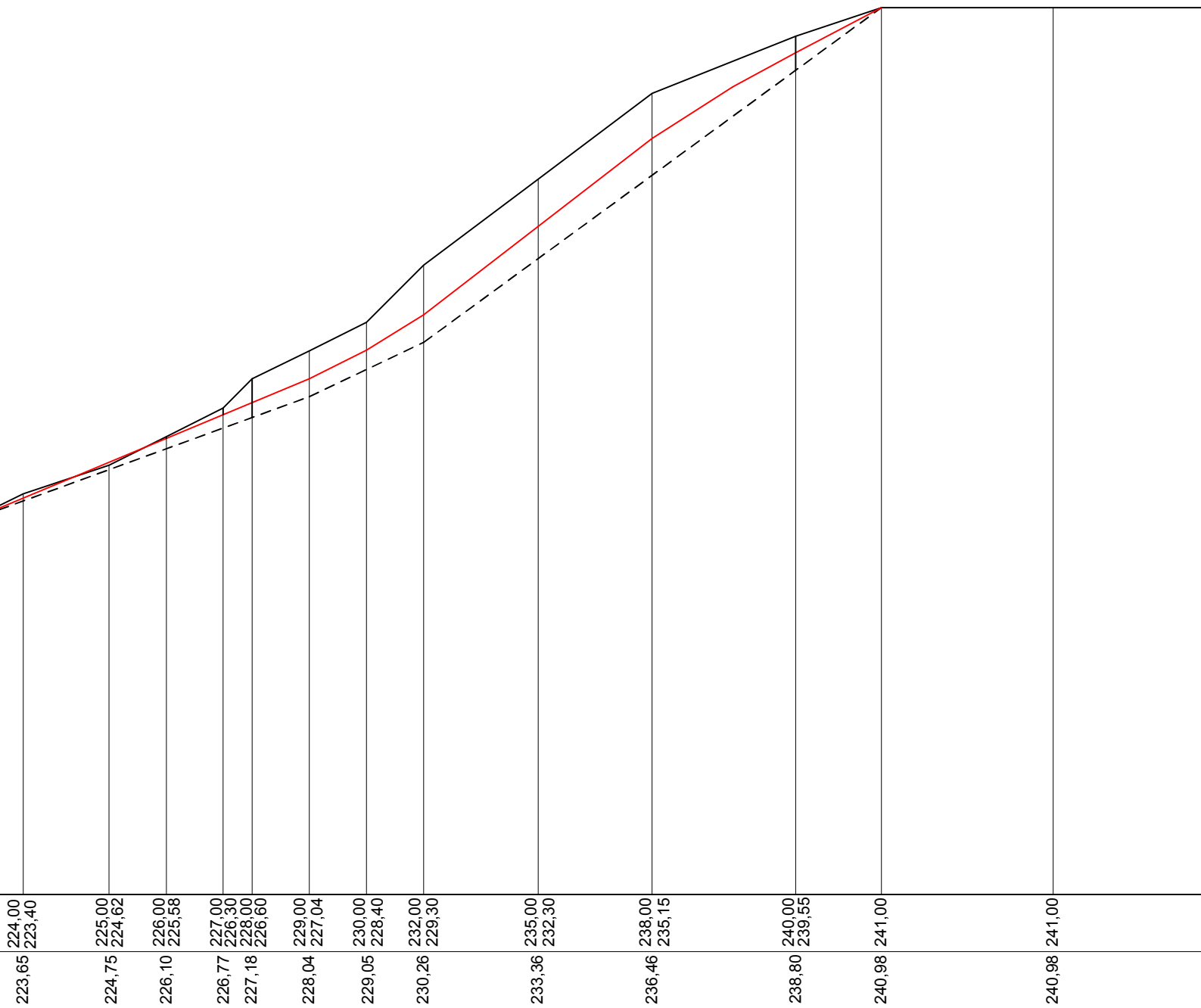
Nawierzchnia

Spadki podłużne

Odległości

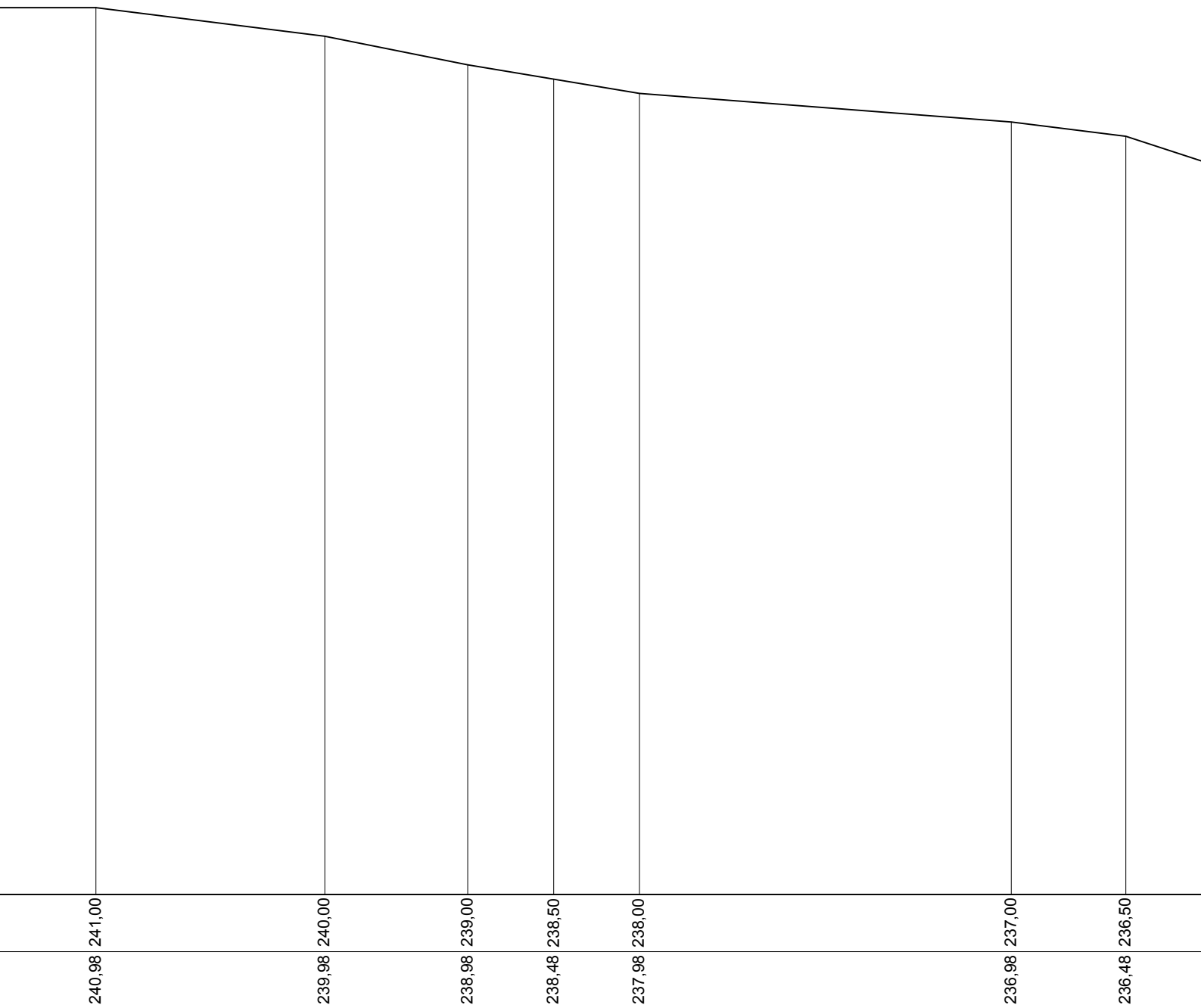
Hektometry



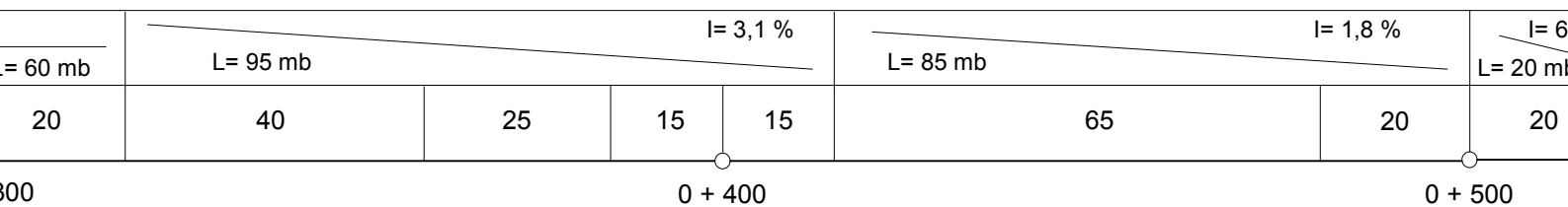


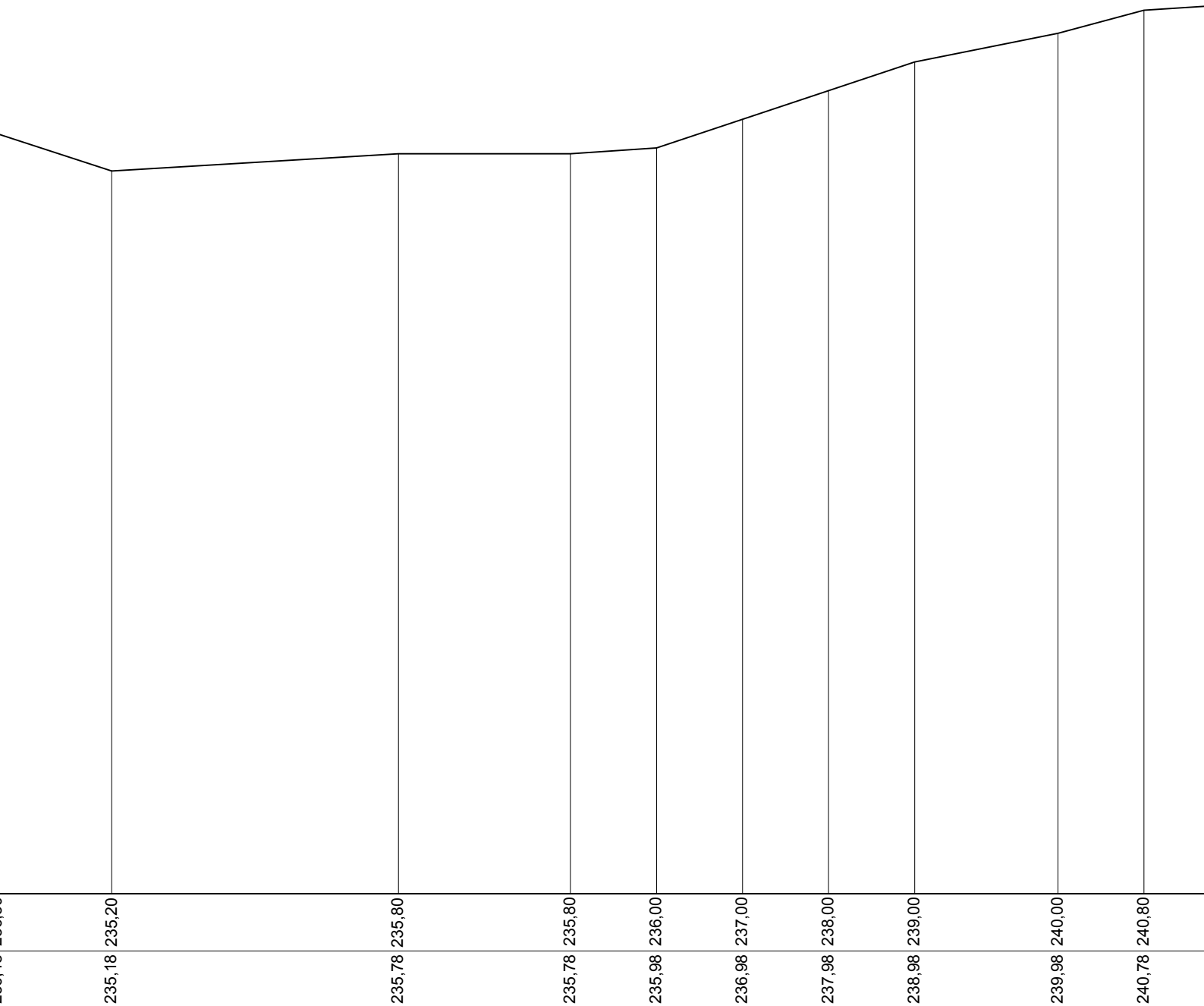
warstwa odsączająca z pisaku gr. 10 cm, podbudowa z kruszywa

L= 70 mb					I= 11,1 % L= 20	I= 15,5 % L= 40 mb		I= 11,3 % L= 40 mb		I= 0 % L= 60 mb																		
0	15	10	10	5	10	10	10	20	20	25	15	30	10	20														
0														0 + 200														0 + 300



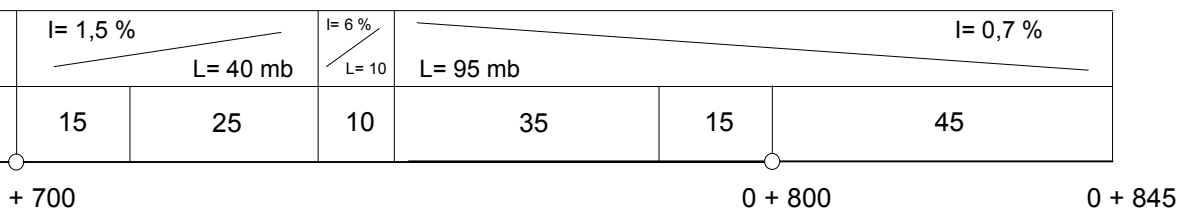

z kruszywa łamanego warstwa dolna 20 i górna 8 cm, warstwa nawierzchni z mieszanki mineralno-bitumicznej





micznej warstwa wiążąca 4,0 i warstwa ściernalna 4,0 cm

$I = 6,5 \%$ $L = 20 \text{ mb}$	$I = 1,2 \%$ $L = 50 \text{ mb}$	$I = 0,4 \%$ $L = 50 \text{ mb}$	$I = 0,4 \%$ $L = 85 \text{ mb}$				$I = 1, \%$	
20	50	30	15	15	15	25	15	15
0 + 500		0 + 600						0 + 700



INWESTOR	Gmina ul. 1 M 44-340
NAZWA OPRACOWANIA	r połą
ZAŁĄCZNIK	tr
PROJEKTANT	inż. A upr. b SJK/C
DATA OPRACOWANIA	

Gmina Godów  
ul. 1 Maja 53  
44-340 GODÓW

**PROJEKT TECHNICZNY**  
remontu i modernizacji drogi dojazdowej do gruntów rolnych  
połączenie ul. Powstańców z ul. Okrężną w Łaziskach, Gmina Godów

**PROFIL PODŁUŻNY**  
trasy projektowanego remontu odcinka drogi

skala  
1:1000/200

inż. Augustyn Konieczny  
upr. bud. 52/1966/Kt  
SJK/OKK/228/06

lipiec 2013