









woj: śląskie
 powiat: wodzisławski
 gmina: Godów (241505_2)
 obręb: Skrbensko (0006), km.1
 sekcja: -60-32-(5-c)
 6.122.25.24.1; 6.122.25.24.2
 6.122.25.24.3

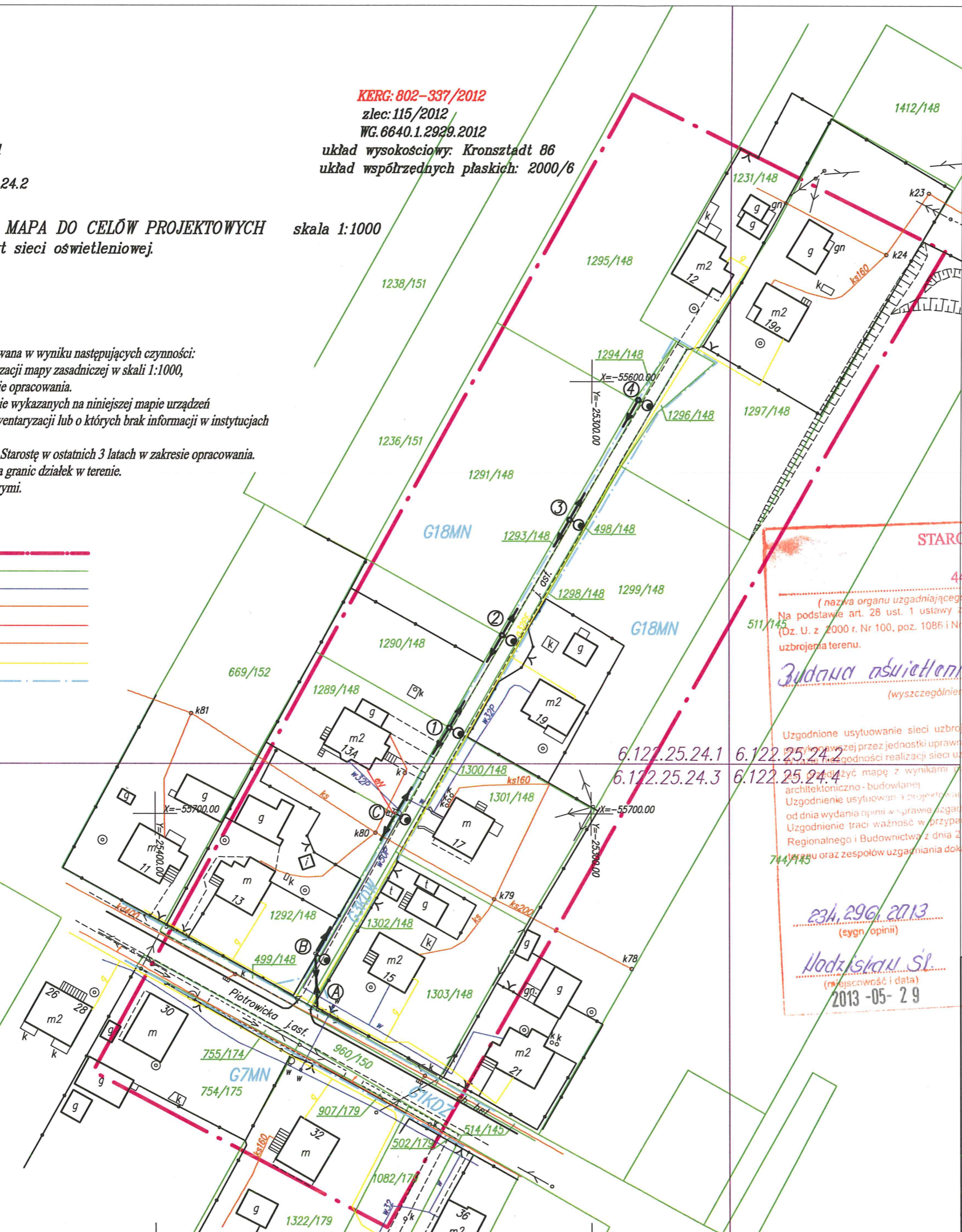
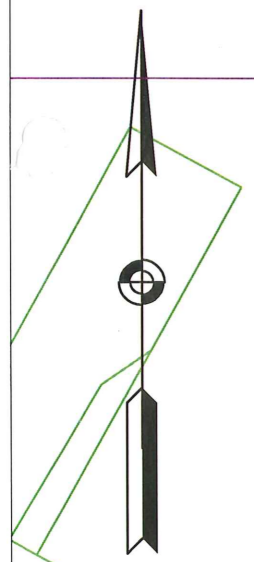
KERG: 802-337/2012
 zlec: 115/2012
 WG.6640.1.2929.2012
 układ wysokościowy: Kronsztadt 86
 układ współrzędnych płaskich: 2000/6

MAPA DO CELÓW PROJEKTOWYCH skala 1:1000

Przeznaczenie mapy: projekt sieci oświetleniowej.

Treść poszczególnych warstw została opracowana w wyniku następujących czynności:
 S, U, E- na podstawie skanowania i wektoryzacji mapy zasadniczej w skali 1:1000,
 Brak punktów osnowy poligonowej w zakresie opracowania.
 Nie wyklucza się istnienia w terenie innych nie wykazanych na niniejszej mapie urządzeń
 podziemnych, które nie były zgłoszone do inwentaryzacji lub o których brak informacji w instytucjach
 branżowych.
 Jak projektów ZUDP zatwierdzonych przez Starostę w ostatnich 3 latach w zakresie opracowania.
 Do celów prawnych należy wykonać ustalenie granic działek w terenie.
 Nie badano obciążeń służebnościami gruntowymi.

LEGENDA:
 zakres opracowania: 
 granice działek: 
 sieć wodociągowa: 
 sieć kanalizacyjna: 
 sieć energetyczna: 
 sieć teletechniczna: 
 sieć gazowa: 
 linie mpzp: 



LEGENDA SIECI PROJ.:

- - PROJ. SŁUP
- ⊙ - PROJ. OPRAWA OŚW. Z WYSIĘGNIKIEM 1-RAM.
- ⚡ - PROJ. LINIA OŚW. TYPU AsXS_n 2x25 mm²
- ① - NR. PROJ. SŁUPA LINII OŚW.

LEGENDA SIECI ISTN.:

- ← ○ - ISTN. LINIA TELETECHNICZNA
- ← ○ - ISTN. LINIA nN
- - ISTN. SŁUP LINII nN
- ⓑ - NR. ISTN. SŁUPA LINII nN/OŚW.

STAROSTA WODZISŁAWSKI
 ul. Bogumińska 2
 44-300 Wodzisław Śl.

(nazwa organu uzgadniającego usytuowanie projektowanych sieci uzbrojenia terenu)
 Na podstawie art. 28 ust. 1 ustawy z dnia 17 maja 1989 r. - Prawo geodezyjne i kartograficzne
 (Dz. U. z 2000 r. Nr 100, poz. 1086 i Nr 120, poz. 1268) uzgodniono usytuowanie projektowanych sieci
 uzbrojenia terenu.

Budowa oświetlenia ulicznego.
 (wyszczególnienie uzgadnianych sieci uzbrojenia terenu)

Uzgodnione usytuowanie sieci uzbrojenia terenu podlega wyłączeniu i geodezyjnej inwentaryzacji
 wykonanej przez jednostki uprawnione do wykonywania prac geodezyjnych.
 Uzgodnienie usytuowania projektowanych sieci uzbrojenia terenu z uzgodnionym projektem inwestor zobowiązany
 jest do aktualizacji mapy z wynikami pomiarów powykonawczych właściwemu organowi administracji
 architektoniczno-budowlanej.
 Uzgodnienie usytuowania projektowanych sieci uzbrojenia terenu zachowuje ważność przez okres 3 lat
 od dnia wydania opinii w sprawie uzgadniania usytuowania projektowanych sieci uzbrojenia terenu.
 Uzgodnienie traci ważność w przypadku, o którym mowa w § 1 rozporządzenia Ministra Rozwoju
 Regionalnego i Budownictwa z dnia 2 kwietnia 2001 r. w sprawie geodezyjnej ewidencji sieci uzbrojenia
 terenu oraz zespołów uzgadniania dokumentacji projektowej (Dz. U. Nr 41, poz. 471).

z upr. STAROSTY
Urszula Bolek-Szczęchowicz
 Przewodniczący Zespołu
 Uzgadniania Dokumentacji
 organ uzgadniającego usytuowanie projektowanych
 sieci uzbrojenia terenu-imię, nazwisko, podpis
 przewodniczącego zespołu

mgr inż. **BARTŁOMIJ KOZACZKA**
 Uprawnienia budowlane bez ograniczeń
 do projektowania i kierowania robotami budowlanymi
 w specjalności instalacyjnej w zakresie sieci, instalacji
 i urządzeń elektrycznych i elektroenergetycznych
 Nr ewid. SLK/2507/PWOE/09

23.05.2013
 (egzn/opinii)

Wodzisław Śl.
 (miejscowość i data)
 2013-05-29

FIRMA PROJEKTOWO- WYKONAWCZA	TYTUŁ: ZAGOSPODAROWANIE TERENU		
	NAZWA:	BUDOWA OŚWIETLENIA ULICZNEGO W SKRBEŃSKU PRZY ULICY PIOTROWICKIEJ - BOCZNEJ	
EL-PROJEKT	ADRES:	SKRBEŃSKO, UL. PIOTROWICKA, 241505_2 GODÓW, OBRĘB 0006, SKRBEŃSKO, PGR. 1289/148, 1292/148, 1293/148, 1303/148, 498/148 I INNE	
	PROJEKTOWAŁ:	mgr inż. BARTŁOMIJ KOZACZKA UPRAW. nr SLK/2507/PWOE/09 w specjalności instalacyjnej w zakresie sieci, instalacji i urządzeń elektrycznych i elektroenergetycznych	PODPIS:
	SPRAWDZIŁ:	mgr inż. PAWEŁ BANIA	
		mgr inż. TOMASZ STRACH UPRAW. nr SLK/2970/PWOE/10 w specjalności instalacyjnej w zakresie sieci, instalacji i urządzeń elektrycznych i elektroenergetycznych	PODPIS:
Al. Armii Krajowej 178 43-300 Bielsko-Biała tel./fax (33) 812-30-21 e-mail: biuro@el-projekt.eu	DATA: 05.2013	SKALA: 1:1000	NR PROJ.: 49/2012 RYS: 2.

NINIEJSZY PROJEKT CHRONIONY PRAWEM AUTORSKIM. KRSYJNE I/II ZADEN JEJĄ REPRODUKOWANE, POWIELANE LUB WYKORZYSTYWANE DO INNYCH CELÓW BEZ PIŚMENEJ ZGODY PRACOWNIKA