




Załącznik nr 1

### MAPA DOKUMENTACYJNA

SKALA 1: 3 000

Dokumentacja geotechniczna oceniająca warunki gruntowo-wodne terenów nasypowych we wsi Skrzyszów

-  *OK-6* <sup>274.13</sup> - lokalizacja otworu geotechnicznego / nr otworu / rzędna [m n.p.m.]
-  *W-1* - lokalizacja wkopu badawczego / nr wkopu / rzędna [m n.p.m.]
-  - linia przekroju geotechnicznego / nr przekroju