

1109

# PROJEKT ORGANIZACJI RUCHU - CZASOWA ORGANIZACJA

<b>ZADANIE:</b>	<b>PRZEBUDOWA ULICY SZKOLNEJ W SKRBEŃSKU</b>
-----------------	--

<b>LOKALIZACJA:</b>	WOJEWÓDZTWO ŚLĄSKIE POWIAT WODZISŁASKI GMINA GODÓW ULICA SZKOLNA JEDN. EWID. 241505_2 GODÓW OBREB EWID. 241505_2.0006 AR_1 SKRBEŃSKO ARKUSZ MAPY 1 KATEGORIA OBIEKTU BUDOWLANEGO XXV
---------------------	---

<b>BRANŻA:</b>	DROGOWA	STAROSTWO POWIATOWE WYDZIAŁ KOMUNIKACJI I TRANSPORTU
----------------	---------	--

<b>INWESTOR:</b>	GMINA GODÓW UL. 1 MAJA 53 44-340 GODÓW	44-300 Wodzisław SL ul. Pszowska 92a
------------------	--	---

<b>WYKONAWCA:</b>	<b>STUDIO POŁOMSCY UL. STRZELCÓW BYTOMSKICH 38 44-280 RYDUŁTOWY mob. +48 503 758 492 email: polomski@interia.pl</b>	Załącznik do <i>zakończenia</i> Nr <i>wkT. 7121.2.159.2017</i> i dnia <i>19.09.17</i> Główny Specjalista ds. Zarządzania Ruchem ul. Strzelców Bytomskich 38 NIP 647-180-38-94, REGON 240933536 tel. +48 503 758 492
-------------------	---	---

Oświadczam, że dokumentacja została opracowana zgodnie z umową i należyta starannością oraz w sposób zgodny z wymaganiami ustaw, przepisami, w tym techniczno – budowlanymi i obowiązującymi Normami Polskimi, jak również zasadami wiedzy technicznej.

<b>PROJEKTANT:</b>	mgr inż. Grzegorz Połomski nr upr. bud. SLK/5022/POOD/13	mgr inż. Grzegorz Połomski UPRAWNIENIA BUDOWLANE do kierowania robotami budowlanymi bez ograniczeń w zakresie budowlanym nr ewid. SLK/5022/POOD/13 do projektowania bez ograniczeń w specjalności inżynierskiej nr ewid. SLK/5022/POOD/13
--------------------	--	--

Rydułtowy, sierpień 2017 r.	
-----------------------------	--

STUDIO POŁOMSCY jako autor projektu zgodnie z Ustawą o prawie autorskim i prawach pokrewnych z dnia 04.02.1994 r. (Dziennik Ustaw Nr 24 poz. 83 z dnia 23.02.1994 r.) zastrzega sobie prawa autorskie i zakazuje bez jego wiedzy i zgody wykorzystywania tego projektu do celów handlowych, reklamy handlowej i wprowadzenia w nim zmian ponad wymienione w projekcie.

## SPIS ZAWARTOŚCI

### I CZĘŚĆ OPISOWA

- 1.1. Przedmiot opracowania
- 1.2. Podstawa opracowania
- 1.3. Charakterystyka drogi
- 1.4. Projektowana czasowa organizacja ruchu
- 1.5. Opis zagrożeń
- 1.6. Uwagi
- 1.7. Termin realizacji

### II CZĘŚĆ RYSUNKOWA

- Rys.1. Plan orientacyjny
- Rys.2 Oznakowanie istniejące
- Rys 3. Oznakowanie projektowane

### 1.1. Przedmiot opracowania

Przedmiotem niniejszego opracowania jest czasowa organizacja ruchu dla zadania polegającego na przebudowie odcinka ul. Szkolnej w Skrbeńsku..

### 1.2. Podstawa opracowania

- Ustawa z dnia 20 czerwca 1997 r. Prawo o ruchu drogowym (tekst jednolity Dz. U. z 2005 r. nr 108 poz. 908 ze zmianami);
- Rozporządzenie Ministra Infrastruktury z dnia 23 września 2003 r. w sprawie szczegółowych warunków zarządzania ruchem na drogach oraz wykonywania nadzoru nad tym zarządzaniem (Dz. U. z 2003 r. nr 177 poz. 1729);
- Rozporządzenie Ministra Infrastruktury z dnia 3 lipca 2003 r. w sprawie szczegółowych warunków technicznych dla znaków i sygnałów drogowych oraz urządzeń bezpieczeństwa ruchu drogowego i warunków ich umieszczania na drogach (Dz. U. z 2003 r. nr 220 poz. 2181 ze zmianami);
- Rozporządzenie Ministrów Infrastruktury oraz Spraw Wewnętrznych i Administracji z dnia 31 lipca 2002 r. w sprawie znaków i sygnałów drogowych (Dz. U. z 2002 r. nr 170, poz. 1393 ze zmianami);
- Ustawa z dnia 21 marca 1985 r. o drogach publicznych (tekst jednolity Dz. U. z 2007 r. nr 19 poz. 115 ze zmianami);
- Inwentaryzacja w terenie.

### 1.3. Charakterystyka dróg

Nazwa drogi:	ul. Szkolna
Kategoria drogi:	gminna
Szerokość jezdni:	4,00 m
Ilość pasów ruchu	2
Klasa techniczna drogi:	L
Nawierzchnia:	asfaltowa
Oznakowanie istniejące:	pionowe i poziome
Dopuszczalna prędkość:	20 km/h
<i>Natężenie</i>	<i>małe</i>

### 1.4. Projektowana czasowa organizacja ruchu

W celu realizacji ww. zadania z uwagi na szerokość jezdni oraz zagospodarowanie pasa drogowego należy zastosować całkowite zamknięcie drogi na czas prowadzenia robót. W tym celu zastosować oznakowanie typu: A-14, B-1 z tabliczką T o treści „Nie dotyczy pojazdów budowy oraz mieszkańców remontowanego odcinka drogi” a także zaporę U-20b. Oznakowanie obowiązywać będzie w godzinach od 7 – 17. Poza godzinami roboczymi zastosować oznakowanie typu: A-11 i A-14. Umożliwić dojazd do posesji.

W celu poinformowania kierowców o braku przejezdności na ul. Szkolnej, w trakcie robót zastosować znak D-4a na wlocie do ww. drogi gminnej, od strony ul. Poprzecznej.

### 1.5. Opis zagrożeń

W trakcie realizacji zadania będą występować następujące zagrożenia: głębokie wykopy, zawężenie chodnika, ruch samochodów ciężkich, wyłączenie z ruchu ciągu pieszego. W celu eliminacji zagrożeń należy zastosować oznakowanie pionowe, urządzenia bezpieczeństwa ruchu oraz likwidację wykopów poprzez zasypanie wraz z chwilą zakończenia robót.

## 1.6. Uwagi

- 1.6.1. Wszystkie znaki pionowe i urządzenia bezpieczeństwa ruchu użyte do oznakowania muszą być atestowane oraz wykonane z materiałów odblaskowych.
- 1.6.2. Zastosować znaki pionowe pokryte folią odblaskową 2-typu.
- 1.6.3. Konstrukcja znaków musi zapewnić ich stabilność.
- 1.6.4. Zastosować wielkość znaków S – średnie, zgodnie z Dz. U. Nr 220, poz. 2181 i załącznikami nr 1- 4.
- 1.6.5. Wymagania odnośnie ustawienia oznakowania zgodnie z Dz. U. Nr 220, poz. 2181 i załącznikami nr 1- 4.
- 1.6.6. Skrajnia pozioma ustawienia znaków pionowych - 0,5 m od krawędzi drogi.
- 1.6.7. Skrajnia pionowa - minimum 2,20 w chodniku.

## 1.7. Termin realizacji

Termin wdrożenia czasowej organizacji ruchu: wrzesień 2017 r. – grudzień 2018 r.

mgr inż. Grzegorz Polomski  
UPRAWNIENIA BUDOWALNE  
do kierowania robotami budowlanymi  
bez ograniczeń w specjalności drogowej  
nr ewid. SKK/3401/OWO0/11  
do projektowania bez ograniczeń  
w specjalności drogowej  
nr ewid. SKK/502/POD/13

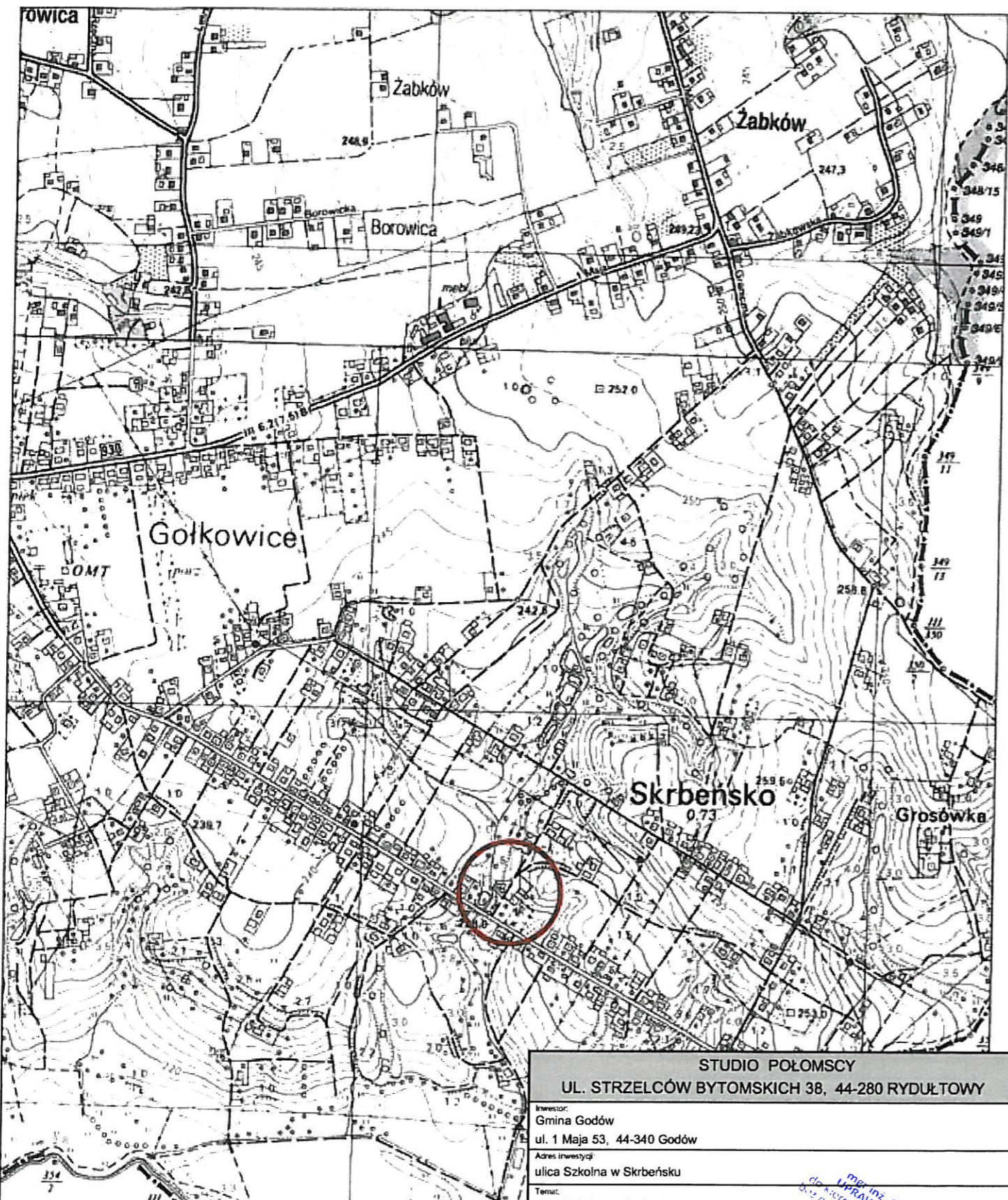
STUDIO POŁOMSCY

Skala: 1:10 000  
Ulica: Szkolna

# SZKIC ORIENTACYJNY

Granice orientacyjne  
na podstawie mapy ewidencji gruntów

Woj.: śląskie  
Powiat: wodzisławski  
Jedn. ewid.: Godów  
Obręb: Skrbeńsko k.m. 1



<b>STUDIO POŁOMSCY</b> UL. STRZELCÓW BYTOMSKICH 38, 44-280 RYDUŁTOWY	
Investor:	Gmina Godów ul. 1 Maja 53, 44-340 Godów
Adres inwestycji:	ulica Szkolna w Skrbeńsku
Temat:	ulica Szkolna w Skrbeńsku
Projektant:	mgr inż. Grzegorz Polomski nr upr. bud. SLK/5022/POD/13
Nazwa rysunku:	PLAN ORIENTACYJNY
STUDIO POŁOMSCY jako autor projektu zgodnie z Ustawą o prawie autorskim i prawach pokrewnych z dnia 04. 02. 1994 r (Dziennik Ustaw Nr 24 poz. 83 z dnia 23. 02. 1994) zastrzega prawa autorskie i zakazuje bez jego wiedzy i zgody wykorzystywanie tego projektu do celów handlowych, reklam handlowej i wprowadzanie w nim zmian ponad wymienione w projekcie.	
Data wykonania:	15.05.2017
Skala:	1:20000
Nr rysunku:	1

GEODETA UPRAWNIENY  
Świadczenie

mgr inż. Grzegorz Polomski  
nr upr. bud. SLK/5022/POD/13  
Data wykonania: 15.05.2017  
Skala: 1:20000  
Nr rysunku: 1



# Wyrys z mapy zasadniczej skala 1:500

Woj.: śląskie  
Powiat: wodzisławski  
Miejscowość: Godów  
Jedn. ewid.: 241505\_2, Godów  
Obręb: 241505\_2.0006,  
AR\_1 Skrbeńsko



### UWAGI:

1. Skrzyżowanie uwzględnione w dokumentacji projektowej zadania pn.: "Przebudowa drogi powiatowej 5040S w Skrbeńsku".
2. Skrzyżowanie uwzględnione w dokumentacji projektowej zezwolenia na realizację inwestycji drogowej Nr 001/16 z dnia 08.02.2016 r. pn.: "Budowa drogi publicznej - połączenie ul. Szkolnej i ul. Zielonej w Skrbeńsku."

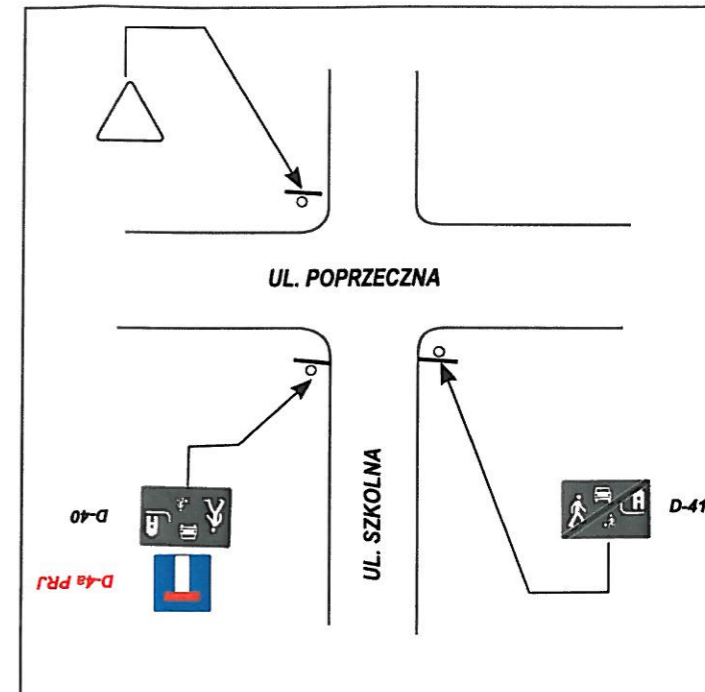
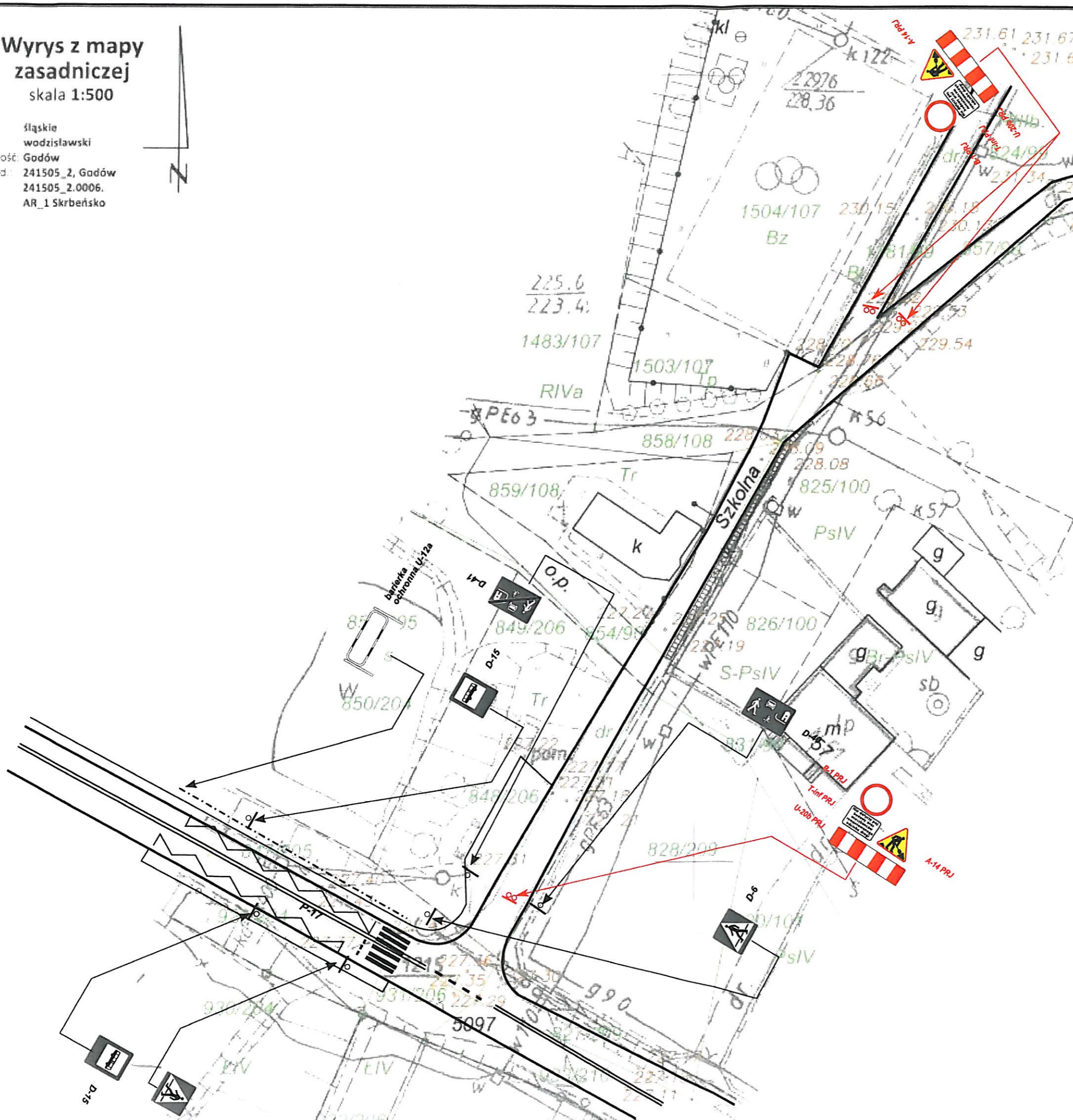
<b>STUDIO POŁOMSCY</b> UL. STRZELCÓW BYTOMSKICH 38, 44-280 RYDUŁTOWY	
Inwestor: Gmina Godów ul. 1 Maja 53, 44-340 Godów	
Adres inwestycji: ulica Szkolna w Skrbeńsku	
Temat: ulica Szkolna w Skrbeńsku	
Projektant: mgr inż. Grzegorz Połomski nr upr. bud. SLK/5022/POOD/13	Przebieg wykonania: lipiec 2017
Nazwa rysunku: <b>OZNAKOWANIE ISTNIEJĄCE</b>	Skala: 1:500
<small>STUDIO POŁOMSCY jako autor projektu zgodnie z Ustawą o prawie autorskim i prawach pokrewnych z dnia 04.02.1994 r. (Dziennik Ustaw Nr 24 poz. 83 z dnia 23.02.1994) zastrzega prawa autorskie i zakazuje bez jego wiedzy i zgody wykorzystywania tego projektu do celów handlowych, reklamowych i wprowadzania w nim zmian ponad wymienione w projekcie.</small>	





**Wyrys z mapy  
zasadniczej**  
skala 1:500

Woj: śląskie  
Powiat: wodzisławski  
Miejscowość: Godów  
Jedn. ewid.: 241505\_2, Godów  
Obręb: 241505\_2.0006.  
AR\_1 Skrbeńsko



**UWAGI:**

1. Skrzyżowanie uwzględnione w dokumentacji projektowej zadania pn.: "Przebudowa drogi powiatowej 5040S w Skrbeńsku".
2. Skrzyżowanie uwzględnione w dokumentacji projektowej zezwolenia na realizację inwestycji drogowej Nr 001/16 z dnia 08.02.2016 r. pn.: "Budowa drogi publicznej - połączenie ul. Szkolnej i ul. Zielonej w Skrbeńsku."

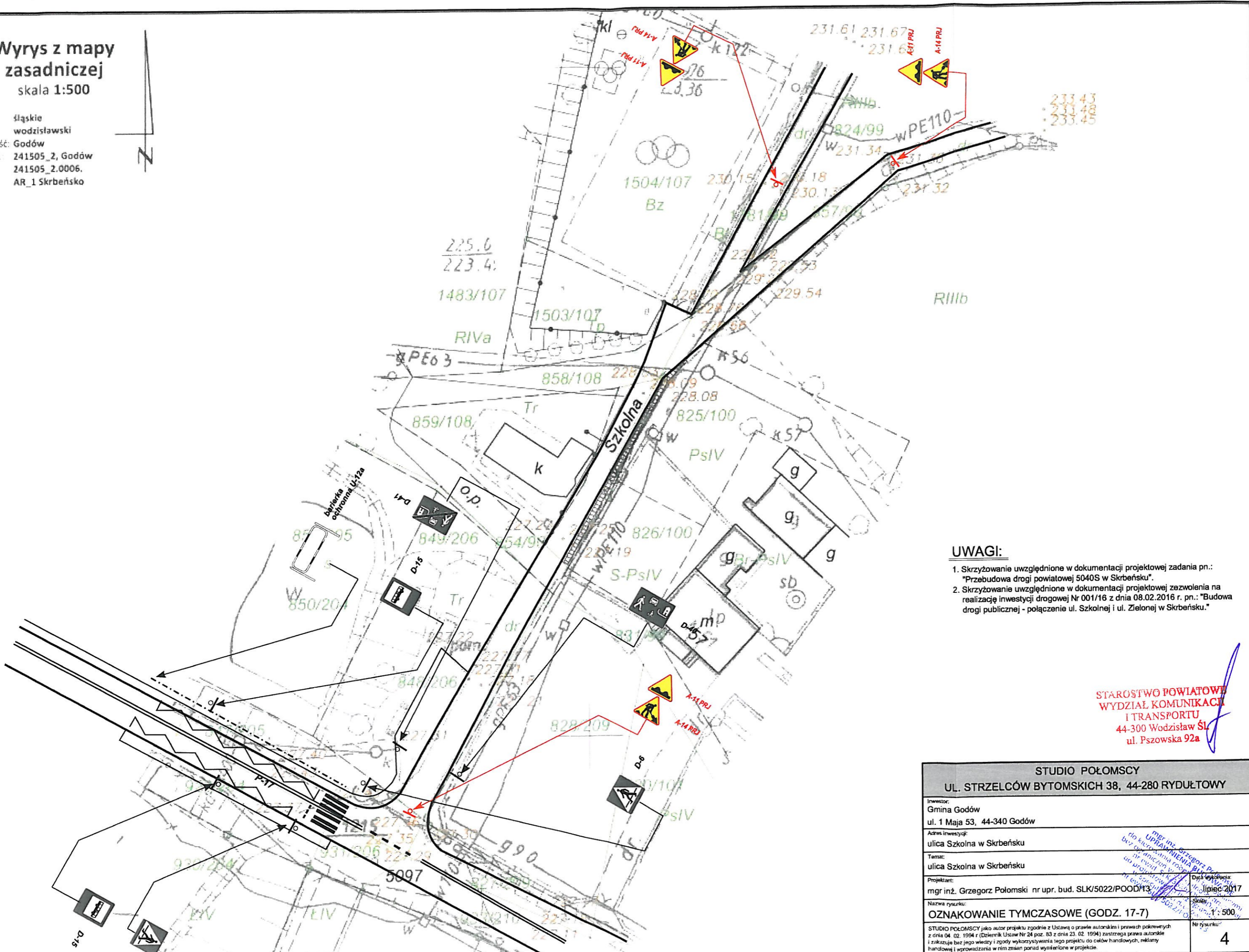
**STAROSTWO POWIATOWE  
WYDZIAŁ KOMUNIKACJI  
I TRANSPORTU**  
44-300 Wodzisław ŚL  
ul. Pszowska 92a

<b>STUDIO POŁOMSCY</b> UL. STRZELCÓW BYTOMSKICH 38, 44-280 RYDUŁTOWY	
Inwestor: Gmina Godów ul. 1 Maja 53, 44-340 Godów	
Adres inwestycji: ulica Szkolna w Skrbeńsku	
Temat: ulica Szkolna w Skrbeńsku	
Projektant: mgr inż. Grzegorz Połomski nr upr. bud. SLK/5022/POOD/13	Data wykonania: lipiec 2017
Nazwa rysunku: <b>OZNAKOWANIE TYMCZASOWE (GODZ. 7-17)</b>	
STUDIO POŁOMSCY jako autor projektu zgodnie z Ustawą o prawie autorskim i prawach pokrewnych z dnia 04.02.1994 r. (Dziennik Ustaw Nr 24 poz. 83 z dnia 23.02.1994) zastrzeżona prawa autorskie i zakazuje bez jego wiedzy i zgody wykorzystywania tego projektu do celów handlowych, reklamy handlowej i wprowadzania w nim zmian ponad wymienione w projekcie	
3	



**Wyrys z mapy  
zasadniczej**  
skala 1:500

Woj.: śląskie  
Powiat: wodzisławski  
Miejscowość: Godów  
Jedn. ewid.: 241505\_2, Godów  
Obręb: 241505\_2.0006,  
AR\_1 Skrzebeńsko



**UWAGI:**

1. Skrzyżowanie uwzględnione w dokumentacji projektowej zadania pn.: "Przebudowa drogi powiatowej 5040S w Skrzebeńsku".
2. Skrzyżowanie uwzględnione w dokumentacji projektowej zezwolenia na realizację inwestycji drogowej Nr 001/16 z dnia 08.02.2016 r. pn.: "Budowa drogi publicznej - połączenie ul. Szkołnej i ul. Zielonej w Skrzebeńsku."

STAROSTWO POWIATOWE  
WYDZIAŁ KOMUNIKACJI  
I TRANSPORTU  
44-300 Wodzisław ŚL.  
ul. Pszowska 92a

<b>STUDIO POŁOMSCY</b> UL. STRZELCÓW BYTOMSKICH 38, 44-280 RYDUŁTOWY	
Inwestor: Gmina Godów ul. 1 Maja 53, 44-340 Godów	
Adres inwestycji: ulica Szkołna w Skrzebeńsku	
Temat: ulica Szkołna w Skrzebeńsku	
Projektant: mgr inż. Grzegorz Połomski nr upr. bud. SLK/5022/POOD/13	Data wykończenia: lipiec 2017
Nazwa rysunku: <b>OZNAKOWANIE TYMCZASOWE (GODZ. 17-7)</b>	
STUDIO POŁOMSCY jako autor projektu zgodnie z Ustawą o prawie autorskim i prawach pokrewnych z dnia 04. 02. 1994 r (Dziennik Ustaw Nr 24 poz. 83 z dnia 23. 02. 1994) zastrzega prawa autorskie i zakazuje bez jego wiedzy i zgody wykorzystywania tego projektu do celów handlowych, reklam handlowej i wprowadzania w nim zmian ponad wyznaczone w projekcie.	
Nr rysunku: <b>4</b>	

