

Spis treści

I. WSTĘP	3
1. POJĘCIE REWITALIZACJI	3
1.2. CEL OPRACOWANIA	3
1.3 ZAKRES OPRACOWANIA	4
1.4 PODSTAWOWE POJĘCIA	4
1.5 METODOLOGIA OPRACOWANIA	6
1.6 MATERIAŁY WYJŚCIOWE	6
II. CHARAKTERYSTYKA OBECNEJ SYTUACJI W GMINIE	7
2.1 CHARAKTERYSTYKA GEOGRAFICZNA GMINY	7
2.1.1 Położenie	7
2.1.2 Morfologia	10
2.1.3 Budowa geologiczna	11
2.1.4 Warunki hydrogeologiczne	11
2.1.5 Warunki hydrograficzne	12
2.1.6 Gleby	12
2.1.7 Klimat	13
2.1.8 Flora i fauna	14
2.1.9 Walory krajobrazowe	15
2.1.10 Obszary chronione	16
2.2 UWARUNKOWANIA HISTORYCZNE	16
2.3 CHARAKTERYSTYKA ZAGOSPODAROWANIA PRZESTRZENNEGO	19
2.3.1 Infrastruktura drogowa	19
2.3.2 Komunikacja i transport	21
2.3.3 Infrastruktura techniczna	21
2.4 SYTUACJA DEMOGRAFICZNA	24
2.5 SYTUACJA GOSPODARCZA	26
2.6 ANALIZA SWOT	27
III. NAWIĄZANIA DO STRATEGICZNYCH DOKUMENTÓW DOTYCZĄCYCH ROZWOJU PRZESTRZENNO - SPOŁECZNO – GOSPODARCZEGO GMINY	29
3.1 STRATEGIA ROZWOJU WOJEWÓDZTWA ŚLĄSKIEGO	29
3.1.1 Wizja rozwoju	30
3.1.2 Cele strategiczne i kierunki działań	31
3.2 STRATEGIA ROZWOJU GMINY	33
3.2.1 Cel rozwoju	33
3.3 MIEJSCOWY PLAN ZAGOSPODAROWANIA PRZESTRZENNEGO GMINY GODÓW	35
3.3.1 Kierunki zagospodarowania przestrzennego zgodne ze studium uwarunkowania przestrzennego	37
3.3.2 Wskaźniki dotyczące zagospodarowania oraz użytkowania terenów zgodne ze studium uwarunkowania przestrzennego	40
3.4 GMINNY PROGRAM PROFILAKTYKI I ROZWIĄZYWANIA PROBLEMÓW ALKOHOLOWYCH ORAZ PRZECIWDZIAŁANIA NARKOMANII	41
3.4.1 Cele	41
3.4.2 Zadania	42
3.5 PROGRAM PRZECIWDZIAŁANIA PRZEMOCY W RODZINIE ORAZ OCHRONY OFIAR PRZEMOCY W RODZINIE	44
3.5.1 Cele	46
3.5.2 Zadania	47
IV. ZAŁOŻENIA LOKALNEGO PROGRAMU REWITALIZACJI GMINY GODÓW	48
4.1 CELE I KIERUNKI REWITALIZACJI	48
4.2 ZAŁOŻENIA LOKALNEGO PROGRAMU REWITALIZACJI	49
4.3 OKRES PROGRAMOWANIA	50

4.4 ZASIĘG TERYTORIALNY	50
4.4.1 Kryteria wyznaczenia obszarów rewitalizacji	50
4.4.2 Analiza obszarów rewitalizacji.....	51
4.4.2.1 Analiza zabytków w gminie	58
4.4.2.2 Analiza danych Ośrodka Pomocy Społecznej	63
4.4.2.3 Analiza infrastruktury technicznej.....	70
4.4.2.4 Analiza infrastruktury drogowej.....	70
4.4.2.5 Analiza danych dotyczących wyrobów zawierających azbest	70
4.4.2.6 Analiza danych dotyczących przestępczości w gminie	72
4.5 GRANICE OBSZARÓW REWITALIZACJI NA TERENIE GMINY GODÓW	74
4.6 OCZEKIWANE WSKAŹNIKI OSIĄGNIĘĆ	84
V. PLANOWANE DZIAŁANIA NA REWITALIZOWANYCH OBSZARACH W LATACH 2014-2020.....	85
5.1 OBSZAR GODÓW	87
5.2 OBSZAR KROSTOSZOWICE.....	92
5.3 OBSZAR SKRZYSZÓW	94
5.4 OBSZAR ŁAZISKA	98
5.5 OBSZAR GOŁKOWICE	101
5.6 OBSZAR PODBUCZE.....	105
5.7 OBSZAR SKRBEŃSKO.....	107
VI. PLAN FINANSOWY REWITALIZACJI NA LATA 2014-2020	109
VII. SYSTEM WDRAŻANIA	112
VIII. SPOSOBY MONITOROWANIA, OCENY I KOMUNIKACJI SPOŁECZNEJ	113
8.1 SYSTEM MONITOROWANIA LOKALNEGO PROGRAMU REWITALIZACJI.....	113
8.2 SPOSOBY OCENY LOKALNEGO PROGRAMU REWITALIZACJI	114
8.3 WSPÓŁPRACA POMIĘDZY SEKTOREM PUBLICZNYM, PRYWATNYM I ORGANIZACJAMI POZARZĄDOWYMI.....	114
8.4. PUBLIC RELATIONS PROGRAMU REWITALIZACJI.....	115
SPIS TABEL	116
SPIS FOTOGRAFII.....	116
SPIS RYCIN.....	117

I. WSTĘP

1. Pojęcie rewitalizacji

Rewitalizacja, rozumiana jest jako proces przemian przestrzennych, społecznych i ekonomicznych w zdegradowanych częściach miast i gmin, mający na celu poprawę jakości życia mieszkańców.

1.2. Cel opracowania

Zasadniczym celem rewitalizacji jest ożywienie zdegradowanych obszarów przywracając im wartość społeczną i gospodarczą. Programy rewitalizacji opracowuje się dla obszarów, na których występują zjawiska kryzysowe równocześnie w kilku sferach życia społeczno - gospodarczego, takie jak: wysoki poziom bezrobocia, ubóstwa, przestępczości, niski poziom wykształcenia i przedsiębiorczości mieszkańców oraz trudne warunki mieszkaniowe, zanieczyszczenie środowiska naturalnego, degradacja infrastruktury technicznej i budynków.

Celem opracowania i realizacji programów rewitalizacji jest systemowe rozwiązywanie problemów obszarów zdegradowanych, poprawa jakości życia mieszkańców, odbudowa więzi społecznych, przywrócenie ładu przestrzennego i ożywienie gospodarcze. Przedsięwzięcia podejmowane w sferach społecznej, przestrzennej, ekonomicznej wymagają współdziałania władz Gminy, właścicieli i zarządców nieruchomości, instytucji, lokalnych przedsiębiorców, organizacji pozarządowych i samych mieszkańców. Cele rewitalizacji to w szczególności:

- powstrzymanie degradacji w sferach przestrzennej, społecznej i ekonomicznej,
- wzmocnienie bazy ekonomicznej, poprzez wspomaganie lokalnej przedsiębiorczości
- poprawienie dostępności komunikacyjnej obszaru
- zachowanie i podkreślenie wartości kulturowych przestrzeni
- podniesienie atrakcyjności przestrzeni publicznych
- poprawienie warunków życia społeczności lokalnej
- poprawienie wizerunku gminy i zwiększenie konkurencyjności obszaru w aspekcie lokalizacji nowych inwestycji
- poprawienie jakości środowiska naturalnego.

Realizacja wszystkich wyżej wymienionych celów wymaga opracowania dokumentu, w którym zapisuje się propozycje projektów inwestycyjnych i społecznych ukierunkowanych na rozwój poszczególnych obszarów. Uchwalenie tego programu pozwoli gminie, a także inwestorom prywatnym na ubieganie się o fundusze europejskie na realizację projektów. Zadania przewidziane do wykonania w ramach Lokalnego Programu Rewitalizacji będą

realizowane w zależności od możliwości finansowych inwestorów, wdrażania Funduszy Strukturalnych w Polsce i opracowywania, bądź aktualizacji dokumentów strategicznych na szczeblu krajowym i regionalnym.

1.3 Zakres opracowania

Opracowanie swym zakresem obejmuje:

- Charakterystykę obecnej sytuacji w gminie
- Nawiązanie do strategicznych dokumentów dotyczących rozwoju przestrzennego – społeczno-gospodarczego regionu
- Założenie Lokalnego Programu Rewitalizacji Gminy Godów
 - o Cele i kierunki rewitalizacji
 - o Okres programowania
 - o Zasięg terytorialny i granice obszarów
 - o Oczekiwane wskaźniki osiągnięć
- Planowane działania na rewitalizowanych obszarach
- Plan finansowy realizacji rewitalizacji
- System wdrażania
- Sposoby monitorowania, oceny i komunikacji społecznej

1.4 Podstawowe pojęcia

Do podstawowych terminów związanych z programem rewitalizacji należą:

- **stan kryzysowy** - jest to zespół niepożądanych, procesów w sferze przestrzennej, społecznej i ekonomicznej, który spowodował trwałą degradację obszaru,
- **rewitalizacja** – jest to proces przemian przestrzennych, społecznych i ekonomicznych, mający na celu przekształcenie terenu ze stanu degradacji i prowadzący do rozwoju, w tym do poprawy jakości życia lokalnej wspólnoty,
- **program rewitalizacji** - jest to program wieloletnich działań w sferze przestrzennej, społecznej i ekonomicznej, prowadzący do rewitalizacji terenu znajdującego się w stanie kryzysowym,
- **obszar programu rewitalizacji** - jest to teren, dla którego opracowuje się i realizuje program rewitalizacji, obejmujący całość lub część terenu znajdującego się w stanie kryzysowym,
- **rewaloryzacja** - rozumie się przez to przywrócenie walorów, czyli remont lub modernizację obiektów o szczególnej wartości zabytkowej, kulturowej i historycznej.

- **modernizacja** – są to działania wprowadzające nowe, lepsze rozwiązania techniczne mających na celu podniesienie komfortu i atrakcyjności elementów wyposażenia,
- **remont** – zgodnie z definicją prawa budowlanego należy przez to rozumieć wykonywanie w istniejącym obiekcie budowlanym robót budowlanych polegających na odtworzeniu stanu pierwotnego, a nie stanowiących bieżącej konserwacji, przy czym dopuszcza się stosowanie wyrobów budowlanych innych niż użyto w stanie pierwotnym, (ustawa Prawo Budowlane z dn. 07 lipca 1994 r. z późn. zm.).
- **budowa** - należy przez to rozumieć wykonywanie obiektu budowlanego w określonym miejscu, a także odbudowę, rozbudowę, nadbudowę obiektu budowlanego (ustawa Prawo Budowlane z dn. 07 lipca 1994 r. z późn. zm.).
- **projekt rewitalizacji** – jest to realizowane na określonym terenie przedsięwzięcie będące częścią programu rewitalizacji, w ramach którego realizowane są zadania inwestycyjne, społeczne i ekonomiczne
- **zdegradowany obszar zabudowy** - jest to obszar zabudowy, w którego granicach występują destrukcyjne procesy w sferze przestrzennej, ekonomicznej lub społecznej powodujące obniżanie się jakości przestrzeni i jakości życia na tym obszarze oraz niekorzystnie oddziałują na obszary sąsiednie.
- **studium wykonalności** – opracowanie przeprowadzane w fazie przygotowania projektu, weryfikujące, czy dany projekt ma podstawy do realizacji i czy odpowiada potrzebom beneficjentów;
- **wskaźniki** - miara celów, jakie mają zostać osiągnięte, zaangażowanych zasobów, uzyskanych produktów, efektów oraz innych zmiennych (w szczególności ekonomicznych, społecznych, dotyczących ochrony środowiska).
- **wskaźniki bazowe** - wskaźniki opisujące sytuację społeczno-gospodarczą na obszarze realizacji projektu, mierzone przed rozpoczęciem oraz w trakcie jego wdrażania, w celu oszacowania zachodzących zmian, nie wynikających jednakże z realizacji inwestycji.
- **wskaźniki produktu** - odnoszą się do działalności, liczone w jednostkach materialnych lub monetarnych (np. długość zbudowanej drogi, ilość firm, które uzyskały pomoc).
- **wskaźniki programu** - wskaźniki ustalone przed, lub we wczesnej fazie wdrażania projektu, w celu monitorowania wdrażania programu oraz oceny jego wykonania w odniesieniu do wcześniejszych celów.

- **wskaźniki rezultatu** - wskaźniki odpowiadające bezpośrednim z natychmiastowych efektów wynikających z programu. Dostarczają one informacji o zmianach np. zachowania, pojemności lub wykonania, dotyczących beneficjentów.
- **środki publiczne** - oznacza to środki finansowe w rozumieniu przepisów o finansach publicznych.

1.5 Metodologia opracowania

Niniejszy Program Rewitalizacji Gminy Godów został opracowany zgodnie z Załącznikiem nr 4 do Szczegółowego opisu priorytetów Regionalnego Programu Operacyjnego Województwa Śląskiego na lata 2007-2013 – Wytyczne dla opracowania Lokalnych Programów Rewitalizacji.

1.6 Materiały wyjściowe

Przy opracowaniu Lokalnego Programu Rewitalizacji wykorzystano następujące materiały i dokumenty źródłowe:

- 1) Plan odnowy miejscowości Godów
- 2) Plan odnowy miejscowości Podbucze
- 3) Plan odnowy miejscowości Skrbeńsko
- 4) Plan odnowy miejscowości Gołkowice
- 5) Plan odnowy miejscowości Łaziska
- 6) Plan odnowy miejscowości Skrzyszów
- 7) Opracowanie ekofizjograficzne dla Gminy Godów w jej granicach administracyjnych
- 8) Program Ochrony Środowiska dla Gminy Godów
- 9) Aktualizacji Planu Gospodarki Odpadami dla Gminy Godów
- 10) Sprawozdanie z Planu Gospodarki Odpadami w Gminie Godów
- 11) Prognoza oddziaływania na środowisko Aktualizacji Planu Gospodarki Odpadami dla Gminy Godów
- 12) Aktualizacja „Programu Ochrony Środowiska” Gminy Godów
- 13) Gminna strategia rozwiązywania problemów społecznych na lata 2005-2015
- 14) Inwentaryzacja lokalizacja wartość zabytkowa obiektów archeologicznych na terenie gminy Godów.
- 15) Dane GUS
- 16) Biuletyn informacji publicznej
- 17) Wytyczne do opracowania Lokalnych Programów Rewitalizacji

- 18) Strategia Rozwoju Województwa Śląskiego „Śląskie 2020”
- 19) Strategia rozwoju gminy Godów na lata 2014-2020
- 20) www.godow.pl
- 21) www.slaskie.pl
- 22) www.geoportal.gov.pl
- 23) www.imgw.pl

II. CHARAKTERYSTYKA OBECNEJ SYTUACJI W GMINIE

2.1 Charakterystyka geograficzna gminy

2.1.1 Położenie

Gmina Godów położona jest w południowo-zachodniej części województwa śląskiego, przy granicy Państwa Polskiego z Republiką Czeską. Pod względem administracyjnym zajmuje południową część powiatu wodzisławskiego. Granice administracyjne gminy, w części południowej wydzielone są poprzez koryta rzek Piotrówki i Olzy, natomiast północne linia podziału ma przebieg umowny. Gmina Godów graniczy po stronie polskiej z miastem Jastrzębie Zdrój, gminą Mszana, miastem Wodzisław Śląski i gminą Gorzyce.

Pod względem fizyczno-geograficznym obszar gminy Godów zlokalizowany jest na styku makroregionów: Wyżyna Śląska i Kotlina Ostrawska. Częścią Wyżyny Śląskiej jest Płaskowyż Rybnicki znajdujący się pomiędzy Kotliną Raciborską, Ostrawską i Oświęcimską, obejmujący północną i środkową część gminy. Płaskowyż Rybnicki składa się z osadów wodno-lodowcowych zlodowacenia środkowopolskiego, a jego fundament stanowią skały karbońskie przykryte osadami morza miocenijskiego ze złożami soli, gipsu i siarki. Zewnętrzną warstwę osadów tworzą gliny, żwiry i piaski czwartorzędowe o niewielkiej miąższości i znikomej przydatności rolniczej. Zgodnie z podziałem wg. Kondrackiego południowa oraz wschodnia część gminy należy do Kotliny Ostrawskiej wypełnionej osadami morza górnomiocenijskiego, przykrytymi glinami i żwirami czwartorzędowymi. Utwory te zalegają na skałach okresu karbońskiego, zawierających węgiel kamienny. Dno kotliny jest częściowo równinne, a częściowo pagórkowate na skutek rozcięcia pokryw czwartorzędowych przez współczesne rzeki i potoki. Cała powierzchnia gminy należy do zlewni Odry i odwadniana jest przez ciek: Olza, Piotrówka, Szotkówka i Lesznica.

Gmina Godów jest gminą wiejską zajmującą obszar 38,08 km², na terenie której wydzielono siedem sołectw:

- Krostoszowice,
- Skrzyszów,
- Podbucze,
- Łaziska,
- Godów,
- Gołkowice,
- Skrbeńsko



Ryc. 1 Położenie Gminy Godów



Ryc. 2 Położenie Gminy Godów na tle powiatów

Gminę charakteryzuje przeważająca części powierzchni użytków rolnych (66,9% całej powierzchni), oraz leśnych (12%). Tereny leśne są własnością Skarbu Państwa (158ha) z czego 139 ha znajduje się w zarządzie Państwowego Gospodarstwa Leśnego Lasów Państwowych. Ponadto w północnej części sołectwa Skrzyszów znajdują się tereny byłego zwałowiska skały płonnej o powierzchni około 41 ha, będące własnością gminy Godów.

Tab. 1 Zagospodarowanie terenów Gminy

Nazwa jednostki	Powierzchnia gminy [ha]	udział procentowy [%]
Godów	485	12,7
Gołkowice	946	20,3
Krostoszowice	267	11,7
Łaziska	775	20,3
Podbucze	59	1,5
Skrbeńsko	119	3,1
Skrzyszów	1152	30,3
Gmina	3808	100

Źródło: Na podstawie :Aktualizacja programu ochrony środowiska...

Tab. 2. Struktura użytkowania gruntów

RODZAJ GRUNTU	Powierzchnia [ha]	Udział [%]
Użytki rolne	2558	67,3
Grunty leśne	453	11,9
Grunty zabudowane i zurbanizowane	792	20,8
POWIERZCHNIA GMINY OGÓŁEM	3803	100

Źródło: Opracowanie własne

2.1.2 Morfologia

Gmina Godów położona jest na pograniczu jednostek: Kotlina Ostrawska i Płaskowyż Rybnicki, przy czym ukształtowania kotlinne dominują na obszarze gminy przestrzennie. Kotlina Ostrawska jest obniżeniem u splywu Odry, Ostrowicy i Olzy wypełnionymi osadami morza górnomioceńskiego, przykrytymi następnie glinami i żwirami czwartorzędowymi. Utwory te zalegają na skałach okresu karbońskiego, zawierających węgiel kamienny. Ujście Olzy do Odry pod miejscowością Olza znajduje się na wysokości około 195 m n.p.m. podczas gdy teren na peryferiach kotliny osiąga wysokość 250 – 280 m. Dno kotliny jest częściowo równinne, a częściowo pagórkowate wskutek rozcięcia pokryw czwartorzędowych przez współczesne rzeki i potoki. Płaskowyż Rybnicki jest częścią Wyżyny Śląskiej, znajduje się pomiędzy Kotlinami Raciborską, Ostrawską i Oświęcimską. Obejmuje południową część górnos Śląskiego zagłębia węglowego. Fundament ze skał karbońskich pokrywają osady morza mioceńskiego, zawierające złoża soli, gipsu i siarki. Na powierzchni zalegają gliny, żwiry i piaski czwartorzędowe. Na południe od Rybnika płaskowyż wznosi się do wysokości 310 m, górując do 100 m nad doliną Odry i około 70 m nad doliną Wisły. Płaskowyż był do lat 50 XX wieku krainą głównie rolniczą, choć w okresie tym powstało na tym terenie kilka kopalń węgla. W latach 1960 – 1980 wybudowano tu osiem najnowocześniejszych w Polsce kopalń, wydobywających węgiel szczególnie wysokiej jakości, prawie wyłącznie gazowo-koksowy.

Krajobraz gminy – równinny i falisty – ma pochodzenie peryglacialne. Powstał przez obniżanie kotlin w neogenie i czwartorzędzie. Utwory morskie przykryte zostały później osadami czwartorzędowymi – plejstoceniowymi – plejstoceniowymi – plejstoceniowymi – plejstoceniowymi. W dolinach większych rzek (Olza, Piotrówka) wykształciły się w plejstocenie równiny teras zalewowych. Przy rzekach mniejszych (Szotkówka) podobne formy kształtowały się nieco później, w holocenie. Charakterystyczne gleby to gleby rdzawe i bielcowe, a roślinność potencjalną powinny stanowić bory mieszane i grądy.

W morfologii gminy można wyróżnić część silnie zróżnicowaną wysokościowo przynależną do Płaskowyżu Rybnickiego, leżącą na północ od osi Krostoszowice – Skrzyszów. Systemy pagórów pojawiają się również w pozostałej części gminy na działach wodnych

w szczególności okalających Lesznicę (w Łaziskach i Skrzyszowie). Południowa część gminy przy swoim niewielkim zróżnicowaniu morfologicznym okazuje się szczególnie podatna na erozję wodną, co skutkuje obecnością rozbudowanego miejscami systemu jarów i wąwozów. Najniższy punkt na terenie gminy znajduje się u ujścia Olzy i ma w dnie doliny wysokość około 200 m n.p.m. Najwyższy znajduje się przy granicy z Mszaną i ma około 280 m n.p.m.

2.1.3 Budowa geologiczna

Obszar Gminy Godów, leżący na pograniczu Płaskowyżu Rybnickiego i Kotliny Ostrawskiej pokryty jest utworami mioceńskimi, zawierającymi złoża soli, gipsu i siarki oraz niezbyt grubą serią utworów czwartorzędowych. Obszar zdominowany jest przez trzeciorzędowe iły piaszczyste i margliste, piaski, żwiry i łupki ilaste z gipsem i anhydrytem oraz sole kamienne. Lokalnie występują również górnokarbońskie łowce, mułowce i piaskowce z węglem kamiennym. Na utworach tych spoczywają czwartorzędowe lessy, piaski akumulacji lodowcowej i gliny zwałowe. Doliny rzek pokryte są przez mady, piaski i żwiry rzeczne. Gmina posiada w swoich granicach złoża kruszyw pospolitych, węgla kamiennego i metanu. Taka budowa geologiczna sprawia, że sołectwa Krostoszowice i Skrzyszów wchodzi w skład istniejących obszarów górniczych KWK „Marcel” w Radlinie i KWK „Jas-Mos” w Jastrzębiu Zdroju. Zgodnie z informacjami z Okręgowego Urzędu Górniczego w Rybniku, na terenie gminy Godów zostały wyznaczone cztery tereny górnicze:

- „Wilchwy” - złoża węgla kamiennego i metanu jako kopaliny towarzyszącej,
- „Jastrzębie I” - złoża węgla kamiennego i metanu jako kopaliny towarzyszącej,
- „Godów II” - złoża kruszywa naturalnego - piasku,
- „Szymiczek” - złoża kruszywa naturalnego - piasku

2.1.4 Warunki hydrogeologiczne

Obszar gminy należy do przedkarpackiego regionu hydrogeologicznego, podregion przedkarpacko-śląski, z głównym poziomem użytkowym w utworach czwartorzędowych. W dolinach są to piaski i żwiry o miąższości do kilkunastu metrów. Poza dolinami są to piaski, gliny i lessy. Poniżej w utworach mioceńskich na głębokości 100 - 200 m występują wody zmineralizowane chlorkowo-sodowe. Na całym obszarze występuje częściowa izolacja pierwszego poziomu użytkowego wody podziemnej od powierzchni terenu. Na terenie gminy nie ma zbiorników mających status Głównych lub Użytkowych Zbiorników Wód Podziemnych. W związku z tym nie ma tu również wyznaczonych obszarów ochrony dla takich zbiorników.

2.1.5 Warunki hydrograficzne

Obszar gminy należy w całości do zlewni Odry i odwadniany jest poprzez ciek graniczne tj. Olza i Piotrówka oraz wewnątrz gminne Szotkówka i Lesznica. Układ hydrograficzny dzieli obszar gminy na trzy części położone pomiędzy wododziałami rzek. Sołectwa Gołkowice i Skrbeńsko położone jest pomiędzy Piotrówką i Szotkówką, sołectwa Skrzyszów, Krostoszowice i Podbucze położone jest pomiędzy Szotkówką i Lesznicą natomiast sołectwo Łaziska położone jest pomiędzy Olzą i Lesznicą. U zbiegu rzek, nieco powyżej ujścia Lesznicy do Szotkówki położone jest sołectwo Godów. Gmina ma niewielkie możliwości kontroli stanu czystości wód z uwagi na fakt, iż wszystkie ciek wodne dopływają na teren gminy z poza jej obszaru. Gmina może jedynie kontrolować stan czystości dopływów, których zlewnie zlokalizowane są w granicach jej obszaru. Reżim hydrologiczny cieków zaburzony jest wskutek działalności antropogenicznej, poprzez zrzuty wód kopalnianych i miejskich. Oprócz zaburzeń hydrologicznych zmieniony jest również skład chemiczny wód spowodowany działalnością przemysłową.

2.1.6 Gleby

Ze względu na długi proces tworzenia, gleby uznawane są za dobra nieodnawialne, wymagające szczególnej ochrony. Podstawowe zagrożenie gleb, a właściwie zasobów gruntów rolnych, na terenie gminy stanowi przeznaczania na cele nierolnicze i nieleśne.

W gminie Godów brak jest gruntów ornych klasy I i II czyli najlepszych i bardzo dobrych. Grunty te są łatwe do uprawy, zasobne w składniki odżywcze, dając wysokie plony bez konieczności dodatkowych zabiegów melioracyjnych. Większość gleb na terenie gminy stanowią gleby średniej jakości (słabe i najslabsze w uprawie) zaliczane do IV klasy. Na ogół są to gleby suche, piaszczyste lub kamieniste, potencjalnie żyzne, ale ciężkie do uprawy - wymagające zabiegów melioracyjnych. Gleby klasy dobrej i średnio dobrej stanowią zaledwie 9% ogólnej powierzchni gruntów ornych.

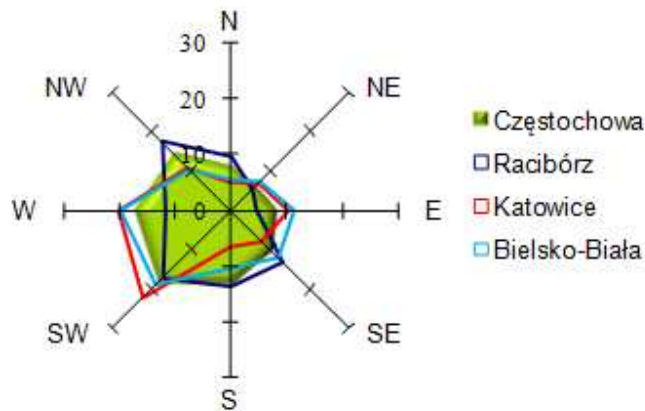
Na terenie gminy notuje się trzy zasadnicze typy gleb: bielcowe, brunatne kwaśne, brunatne wylugowane. W dolinach rzek zalegają mady lekkie, średnie i ciężkie, piaski rzeczne oraz kompleksy gleb mułowo-bagiennych i murszowo-torfowych. W warunkach naturalnych proces bielcowania zachodzi w sposób charakterystyczny pod lasami iglastymi i polega na wymywaniu przez wody opadowe w głąb ziemi związków wapnia, żelaza i glinu. Kwaśne i wylugowane gleby łatwo przyjmują i akumulują metale ciężkie co wskazuje je do wapniowania. W użytkowaniu gruntów rolnych zdecydowaną przewagę mają rośliny zbożowe, których udział przekracza 84% areалу. Ponad 12% upraw stanowią uprawy ziemniaka. Pozostałe uprawy mają

marginalne znaczenie w gospodarce rolnej gminy. Rolnicza działalność człowieka przyczyniła się do obniżenia zasobności i jakości gleb.

2.1.7 Klimat

Według regionalizacji klimatycznej Polski teren gminy Godów położony jest w Regionie Dolnośląskim - Południowym. Jest to obszar południowo-wschodniego fragmentu Niziny Śląskiej, oraz płaskowyżu Głubczyckiego i Rybnickiego i stanowi samodzielna jednostkę klimatyczną z wyraźnie wytyczonymi granicami. Region Dolnośląski-Południowy charakteryzuje się mniejszą liczbą dni z pogodą przymrozkową, szczególnie z bardzo chłodną i zachmurzeniem (około 14 w roku). Mniej jest także dni przymrozkowych, bardzo chłodnych z opadem. Średnio w roku jest około 60 dni z pogodą bardzo ciepłą i jednocześnie pochmurną. Sąsiedztwo Bramy Morawskiej sprawia, że klimat gminy należy do najcieplejszych w Polsce. Brama Morawska stanowi obniżenie pomiędzy Karpatami Zachodnimi i Pogórzem Śląskim, a Sudetami Wschodnimi, przez które przedostają się ciepłe i suche masy powietrza z południa. Wpływ bliskości Bramy Morawskiej powoduje, że na terenie gminy Godów dominują wiatry o składowej zachodniej (42,6 %), przy czym najczęściej wieją z kierunku południowo - zachodniego (19,2 %), rzadziej występują wiatry wiejące z północy (5,6 %). Średnia prędkość wiatru z kierunku SW wynosi 3,2 m/s, równocześnie z analizy anemologicznej wynika, iż 68% czasu stanowią wiatry słabe wiejące z prędkością od 0 do 2 m/s oraz cisze, co wiąże się z występowaniem osłabionych możliwości wymiany powietrza.

Ze względu na podziały rolniczo-klimatyczne gmina Godów została zaliczona do dzielnicypodsudeckiej, w której czas zalegania pokrywy śnieżnej wynosi 80-90 dni. Średnioroczne sumy opadów w wieloleciu 1961-1990 wahają się od 628 mm do 786 mm. Maksymalne miesięczne sumy opadów notuje się w czerwcu i lipcu, natomiast minimalne w styczniu. Średnia temperatura roczna wynosi 8,2°C. Najwyższe średnie miesięczna notowana temperaturą są w lipcu i wynoszą 17,4°C., natomiast minimalna średnia temperatura miesiąca pojawia się w styczniu i wynosi -1,9°C. Średnia wilgotność powietrza jest na tle województwa niska i wynosi 77%. Najwięcej dni mglistych notuje się w październiku a najmniej w okresie letnim. [1]



Ryc. 3 Róża kierunków wiatrów woj. Śląskiego [IMGW]

2.1.8 Flora i fauna

Przeprowadzone obserwacje pozwoliły na przybliżone określenie występujących na terenie gminy gatunków roślin i zwierząt. Wśród gatunków liściastych występujących na terenie gminy Godów można wyróżnić: zawilec gajowy, ziarnopłon wiosenny, fiołek. Na terenach otwartych widoczne są stokrotki, przetaczniki i podbiał oraz barwinek jak również jasnota i gwiazdnica. W runie leśnym i łąkowym występują w większości rośliny trawiaste. Na terenach leśnych spotykane są paprocie, natomiast na siedliskach podmokłych pojawiają się mchy. W dolinach cieków wodnych zachowała się naturalna roślinność charakterystyczna dla tego typu obszarów, są to głównie olchy, wierzby i topole. Gatunkiem dominującym jest olsza czarna, większych dolinach regularnie, lecz mniej licznie występują wierzba biała. Poza dolinami rzek, w lasach duży udział stanowią gatunki liściaste, z wyraźną dominacją dębu z domieszką lipy, klonu, jarzębiny oraz buka. W niewielkich ilościach występują również brzozy. Udział drzew iglastych w tworzeniu kompleksów leśnych jest niewielki.

Ze względu na rolniczy charakter gminy jest niewiele terenów zajmowanych przez roślinność naturalną, pomimo tego można wyróżnić obszary, które kwalifikują się do otrzymania statusu obszarów szczególnie chronionych. Są to np. tereny zieleni parkowej w Godowie i Łaziskach, które mimo wszystko nie otrzymały statusu obszarów chronionych zgodnie z Ustawą z dnia 16 kwietnia 2004 r. o ochronie przyrody. Spośród naturalnych ekosystemów o szczególnym znaczeniu dla środowiska przyrodniczego, niektóre można przedstawić do rozpatrzenia jako użytki ekologiczne.

Uwzględniając świat zwierzęcy, na terenie gminy można wyróżnić faunę dużą i średnią, reprezentowaną przez zwierzynę łowną (sarny, zające, lisy, bażanty, kuropatwy, jelenie i dziki),

ssaki drapieżne (kuna, łasica, gronostaj) i owadożerne. Wśród ptaków można spotkać drobne ptaki śpiewające, a obecność starych drzew stwarza korzystne warunki do bytowania dziuplaków od najdrobniejszych jak sikora, pełzacz lub kowalik, poprzez średnie jak dzięcioł lub dudek po największe z sowami włącznie. Obecność drobnych ssaków i ptaków daje możliwość bytowania gatunkom drapieżnym, jak wspomniane już sowy oraz jastrzębie i sokoły. Na terenach podmokłych oraz łąkowych zaobserwowano gatunki zwierząt z grupy płazów oraz gadów. Wśród tej grupy wyróżnić można żaby i ropuchy, prawdopodobnie występują też jaszczurki (zwinka i padalec). Nie wyklucza się obecności traszek, zaskrońca i żmii.

2.1.9 Walory krajobrazowe

Położenie gminy na granicy odmiennych jednostek geograficznych, jak również zróżnicowanie pod względem ukształtowania rzeźby terenu, powoduje iż gmina Godów posiada duże walory krajobrazowe. Morfologię terenu podkreśla zieleń wysoka, która szczególnie chętnie towarzyszy wilgotnym dolinom rzecznych, rzadziej stanowi zwieńczenie wzniesień. Rolnicze zagospodarowanie oraz położenie głównych dróg na wzniesieniach wododziałów sprawia, że krajobraz jest łatwo dostępny do obserwacji i stanowi atrakcyjny element środowiska gminy. Kulturowym dopełnieniem krajobrazu jest zabytkowa zabudowa w postaci kościołów, położona w obrębie zabudowań poszczególnych wsi. Za najcenniejsze należy uznać drewniane kościoły w Łaziskach i Gołkowicach, które stanowią trwałe, kulturowo-krajobrazowy zasób gminy. Obiekty te objęte są ochroną poprzez planowanie i zagospodarowanie przestrzenne jak również podlegają ochronie konserwatora zabytków. Taki sposób ochrony zapobiega dewastacji oraz zniszczeniu.

W gminie istnieje kilka obiektów technicznych (dawne torowisko, hałdy pogórnice), które nie są eksploatowane ale nadal stanowią element krajobrazu. Formalnie należy uznać, że w dalszym ciągu degradują krajobraz, jednak biorąc pod uwagę, iż podlegają procesom rekultywacji, można stwierdzić, że ich obecność staje się stopniowo dla krajobrazu neutralna. Ważnym składnikiem wpływającym na krajobraz południowych sołectw gminy jest czeska elektrownia w Detmarovicach. Forma tego zakładu nie przystaje do rolniczego i łęgowego zagospodarowania gminy, jednak wielkość obiektu nie daje możliwości ukrycia go za pasem towarzyszącego dolinom cieków łęgu.

Na terenie gminy Godów ochronie prawnej podlegają indywidualne obiekty oraz zespoły obiektów objęte strefą konserwatorską stanowiące zabytki dziedzictwa kulturowego. Obiekty przyrodnicze będące częścią krajobrazu gminy do dnia dzisiejszego nie podlegają ochronie prawnej. Przepisy prawa miejscowego oraz planowanie i zagospodarowanie przestrzenne

w pewnym sensie wyznaczają zakres oraz formę ochrony obszaru gminy. Skuteczność tej ochrony można ocenić wysoko. Najłagodniejszym elementem krajobrazu gminy jest napowietrzna infrastruktura sieciowa oraz dzikie wysypiska śmieci powstałe w pobliżu cieków wodnych i na terenie kompleksów leśnych.

2.1.10 Obszary chronione

W granicach administracyjnych gminy Godów nie zostały wyznaczone obszary objęte ochroną przyrody w myśl ustawy z dnia 16 kwietnia 2004 roku o ochronie przyrody. Jedyną formą ochrony występującą na terenie gminy to pomniki przyrody ożywionej w Skrzyszowie i Łaziskach. Są to dwa drzewa:

- lipa drobnolistna przy ul. Powstańców w Skrzyszowie,
- buk pospolity przy ulicy Leśnej w Łaziskach.

Ponadto uchwałą nr XXIV.176.12 z dnia 11.10.2012 r. w na terenie sołectwa Łaziska, przy zabytkowym kościele pw. Wszystkich Świętych, ustanowiono zbiorowy pomnik przyrody stanowiący grupę 12 drzew w tym:

- 10 drzew z gatunku Dąb szypułkowy
- 1 drzewo z gatunku Lipa drobnolistna
- 1 drzewo z gatunku Kasztanowiec zwyczajny

W uchwalonej przez Radę Gminy Godów (XXXIII/251/13 z dnia 27 maja 2013 r.) zmianie „Studium uwarunkowań i kierunków zagospodarowania przestrzennego gminy Godów” w odniesieniu do środowiska naturalnego zaproponowano utworzenie użytków ekologicznych:

- A- Jar w Gołkowicach,
- B- Las w Żabkowie,
- C- Fragment doliny Olzy w Łaziskach,
- D- Fragment doliny Olzy w Łaziskach,
- E- Fragment doliny Leśnicy przy granicy z Turzą Śląską,
- F- Zadrzewione wzgórze w Podbuczu.

Wymienione powyżej użytki ekologiczne obejmują zespoły i pojedyncze obiekty cenne pod względem przyrodniczym.

2.2 Uwarunkowania historyczne

Obszar dzisiejszej Gminy Godów w czasach pierwszych Piastów należał do ziemi krakowskiej państwa polskiego gdzie w czasach monarchii polskiej przechodził z rąk polskich do czeskich. Od XII w. tereny gminy znalazły się w gestii książąt raciborskich, do których należał

też pobliski Rybnik i Wodzisław, z którymi to należy wiązać kolonizację ziem ówczesnego księstwa raciborskiego. Z inicjatywy klasztoru Norbertanek w Rybniku na przełomie XII i XIII w. powstały nowe, liczne wsie również na terenie dzisiejszej gminy Godów. W kręgu miejscowości płacących na rzecz klasztoru dziesięciny, w roku 1223 wymieniana jest m.in. wieś Gołkowice [9].

Pod względem przynależności diecezjalnej w czasach średniowiecza, większość obszaru gminy wchodziła w skład prowincji wrocławskiej. W spisie świętopietrza dekanatu z około 1335r. wynika, że w jego granicach znajdowało się siedem wiosek, będących siedzibami parafii, wśród nich Godów. W 1327 roku książę raciborski Leszek, składając hołd królowi czeskiemu, utrzymał ziemie (w tym obszar Godowa) jako lenno z rąk Jana Luksemburskiego. Od tego czasu terytorium to stanowiło część kasztelani raciborskiej, władanej przez Piastowiczów do 1532r. Zmiana przynależności państwowej nie wpłynęła na zmianę życia mieszkańców; jedynym praktycznym ograniczeniem była kwestia sukcesji własności lennej. Mimo starań króla Kazimierza Wielkiego, który starał się odzyskać Śląsk około poł. XIV w., terytorium gminy utrzymało swój status polityczny [9].

Przełom lat 20/30 XV w. przyniósł regionowi rybnicko-wodzisławskiemu zniszczenia, związane z wojnami husyckimi a w latach późniejszych stał wspomniany region się przedmiotem sporów pomiędzy Jagiellonami i królem węgiersko-czeskim Maciejem Korwinem.

Na przełomie XV i XVI w. dobra, w których skład wchodziła Gmina Godów, stały się na krótko własnością Barbary, księżny karniowskiej i wodzisławskiej. Istotna zmiana nastąpiła w 1506r., kiedy to król Władysław Jagiellończyk przekazał ziemie szlachcicowi Jerzemu Śelenbergowi. Do końca XVI w. istniało tzw. wolne państwo stanowe, ze stolicą w Wodzisławiu, posiadające dużą samodzielność administracyjno-prawną. Po śmierci Jana II Planknara całe włości wodzisławskie zakupił w 1602 r. Jerzy Plawecki, pochodzący z ówczesnie węgierskiego Spiszą z kolei w roku 1668 nabył je prymas Węgier Jerzy Szelepcenyi. W końcu XVII w. ziemia wodzisławska została przejęta przez rodzinę Dietrichsteinów, wywodzącą się z Karyntii. Po śmierci ostatniego z rodu księcia Guidobalda, w 1772 teren gminy Godów wielokrotnie przechodził z rąk do rąk nabywany drogą kupna przez różne, niemieckie rodziny szlacheckie związane z kupiectwem i handlem [9].

Od 1818r gmina Godów pod względem administracyjnym przynależała do powiatu rybnickiego, utworzonego przez Prusaków. W 1922 r. obszar dzisiejszych Czerwionek-Leszczyn znalazł się w państwie polskim i stał się obszarem przygranicznym ówczesnej Rzeczypospolitej. Podstawą bytu mieszkańców istniejących wsi było rolnictwo oraz przemysł wydobywczy

i przetwórczy. Po II wojnie światowej od 1954 r. teren obecnej gminy Godów należy do powiatu wodzisławskiego.

Rozpatrując problematykę warto zwrócić uwagę na nazewnictwo dzisiejszej gminy. Istniejące obecnie wsie posiadają złożoną, słabo zbadaną historię i genezę. Pierwsze wzmianki historyczne poświadczają średniowieczne użytkowanie obecnego terenu. W kręgu nazewnictwa topograficznego dzisiejszej gminy Godów, brak jest nazw związanych ze światem zwierzęcym oraz znanych i występujących na terenach sąsiednich. Podkreślając zachowane w źródłach pisanych wzmianki o danej osadzie są kwestią przypadku. W nazewnictwie pojawiają się wzmianki o średniowiecznej metryce:

- Gołkowice - 1223
- Krostoszowice 1416.

Czasów średniowiecza mogą sięgać również nazwy dzierżawcze, pochodzące od imienia, przezwiska lub nazwiska właściciela danego terenu. Do wspomnianej grupy zalicza się cztery nazwy

- Godów-ok. 1300
- Skrbeńsko-1783
- Skrzyszów - 1743
- Żabków- 1845.

Uwzględniając chronologię zapisów nazw: Gołkowice, Krostoszowice i Godów należy liczyć, że w terenach nimi objętymi występują stanowiska archeologiczne o średniowiecznej metryce.

W gminie Godów stosunkowo liczne są nazwy związane z szatą roślinną. Wśród rozpoznanych pięciu znajdują się:

- Borowica
- Las Buczyna
- Lesznica (Leśnica),
- Olszyna
- Sośni

Wymienione nazwy są związane przede wszystkim z istniejącymi niegdyś borami. Składały się na nią ciepłolubne buki, których siedliskiem są bardziej urodzajne gleby na stokach i wierzchowinach. Te z kolei najprawdopodobniej nie mogą być zaliczone do roślinności pierwotnej a ich pojawianie się raczej należy wiązać z nowożytnymi, wtórnymi, antropogenicznymi nasadzeniami stref wcześniej odlesionych, co wiązało się z zapotrzebowaniem na drewno [9].

2.3 Charakterystyka zagospodarowania przestrzennego

Gmina Godów, terytorialnie zajmuje powierzchnię około 38,08 km² z czego tereny leśne zajmują 9,5 %, powierzchni a użytki rolne 66,9% całej powierzchni gminy. Gmina jest właścicielem 3% terenów, z których 16% stanowią tereny możliwe do zainwestowania. Sołectwa Skrzyszów, Godów i Łaziska wyróżnia zabudowa skoncentrowana wzdłuż dróg łączących gminę z terenami sąsiednimi. Układ zabudowy pozostałych sołectw charakteryzuje się znacznym rozproszeniem i występuje tu zabudowa w formie obudowy ulic. Ogólny układ zagospodarowania terenu gminy skupia się w dolinach cieków, które stanowią dystanse przestrzenne pomiędzy poszczególnymi sołectwami. Teren gminy w 85% pokryty jest obszarami wyłączonymi z urbanizacji, do których zalicza się: łąki, lasy, wody powierzchniowe, pola uprawne. Dodatkowo w środkowej i północno-zachodniej części gminy występują pojedyncze enklawy roślinności wysokiej. Obszary zurbanizowane zajmują około 11% całej powierzchni gminy.

Tab. 3 Obszary zagospodarowania gminy Godów

Charakter obszaru	Powierzchnia [ha]	Udział [%]
obszary zabudowane	424	11,4
tereny rolne	1693,9	45,4
lasy	965	25,9
tereny łąk i zieleni łąkowej	503	13,5
zwałowiska skały płonnej	40	1,1
obszar eksploatacji złóż piasku	11	0,3
tereny usług sportu i rekreacji	3	0,1
wody powierzchniowe	85	2,3
parki	2,5	0,1
cmentarze	3,8	0,1
		100,0

Źródło: Opracowano na podstawie „Aktualizacja programu ochrony...”

2.3.1 Infrastruktura drogowa

a.) Drogi gminne

Całkowita długość dróg gminnych wynosi około 81,33 km, i zajmują one powierzchnie około 0,31 km². W tabeli poniżej przedstawiono procentowy udział długości dróg uwzględniając konstrukcje nawierzchni.

Tab. 4. Procentowy udział długości dróg gminnych. Stan na rok 2014.

Długość [km]	Powierzchnia ogółem [km ²]	Nawierzchnia				
		Bitumiczna [km]	Kostka [km]	Tłuczniowa [km]	Żwirowa [km]	Gruntowa [km]
81,32	0,31	74,35	0,48	0,98	4,89	0,61
Udział procentowy [%]		91.43	0.59	1.21	6.01	0.75

Źródło: Na podstawie „Aktualizacja programu ochrony...”

b.) Drogi powiatowe

Całkowita długość dróg powiatowych w gminie wynosi około 26,13 km. W tabeli poniżej przedstawiono długość dróg uwzględniając ich udział procentowy.

Tab. 5 Zestawienie dróg powiatowych

Numer drogi	Przebieg	Długość [km]	Udział procentowy [%]
5019 S	Skrzyszów - Godów	5,166	19,8
5020 S	Krostoszowice - Skrzyszów	5,421	20,7
5037 S	Łaziska - Godów - Gołkowice	10,809	41,4
5039 S	Gołkowice	1,100	4,2
5040 S	Gołkowice - Skrbeńsko	2,174	8,3
5047 S	Łaziska	1,463	5,6
Razem		26,133	

Źródło: Na podstawie „Aktualizacja programu ochrony...”

c.) Drogi wojewódzkie

Przez teren gminy Godów nie przebiega żadna droga wojewódzka. Koncepcja programowo-planistyczna zakłada przebieg drogi DW 933 – Pawłowice – Racibórz przez tereny gminy Godów. Będzie to droga główna o ruchu przyspieszonym. Trasa przebiegać będzie od drogi wojewódzkiej nr 935 (ul. Raciborska – Rydułtowy) na południowy wschód w stronę Pszowa a następnie przecinając ulicę Pszowską wejdzie na teren Wodzisławia Śląskiego. Obrzeżami Kokoszyca, Jedłownika oraz dzielnic Marusze i Pustki wejdzie na teren gminy Godów przecinając sołectwa Krostoszowice i Skrzyszów. Przebiegając południową częścią Mszany połączona zostanie z drogą wojewódzka nr 933 na granicy z miastem Jastrzębie Zdrój. Projektowany odcinek drogi o łącznej długości 23,2 km będzie stanowił dogodne połączenie komunikacyjne gminy Godów z Wodzisławiem Śląskim i Jastrzębiem Zdrojem.

d.) Drogi krajowe i autostrady

W maju 2014 roku, pomiędzy Mszaną a Świerklanami został oddany do użytku wraz z obiektem mostowym odcinek autostrady A1. Oddany do użytku fragment jest częścią autostrady A1 pomiędzy Pyrzowicami, a Gorzyczkami. Przez teren gminy Godów przebiega odcinek o łącznej długości 5,945 km, który spowodował wzrost ruchu pojazdów oraz przyczynił się do dogodnego połączenia komunikacyjnego gminy.

2.3.2 Komunikacja i transport

Na terenie gminy Godów zlokalizowany jest węzeł autostradowy – Gorzyce (na drodze powiatowej nr 5037S), dzięki któremu wzmocniła się atrakcyjność inwestycyjna terenów gminy położonych w pobliżu autostrady. Lokalizacja węzła jednocześnie ograniczyła lokalną komunikację pomiędzy północną a wschodnią częścią gminy, powodując odcięcie sołectwa Krostoszowice od zasadniczego obszaru Gminy. Przez gminę Godów przebiega magistrała kolejowa Wodzisław Śląski - Jastrzębie-Zdrój, która na chwilę obecną jest w trakcie likwidacji. Usługi przewozowe, związane z transportem zbiorowym organizowane są przez Starostwo Powiatowe w Wodzisławiu Śląskim. Przewozy zapewniają mieszkańcom gminy Godów połączenie komunikacyjne do szkół i zakładów pracy położonych w Wodzisławiu Śląskim, Raciborzu, Jastrzębiu-Zdroju i Chałupkach.

2.3.3 Infrastruktura techniczna

a.) sieć wodociągowa

Gmina Godów nie posiada na swoim terenie ujęć wody pitnej dla zbiorowego zaopatrzenia ludności. Dostawa wody odbywa się głównie ze zbiornika w Goczałkowicach poprzez sieci Przedsiębiorstwa Wodociągów i Kanalizacji Sp. z o.o. w Wodzisławiu Śląskim oraz z terenów Republiki Czeskiej za pomocą sieci Jastrzębskiego Zakładu Wodociągów i Kanalizacji S.A. W tabeli poniżej przedstawiono charakterystykę się wraz z długością przyłączy.

Tab. 6 Zestawienie sieci i przyłączy wodociągowych w gminie Godów

	PWiK Wodzisław Śląski	JZWiK S.A
Długość sieci wodociągowej [km].	79,8852	1,85
Długość przyłączy wodociągowych [km]	103,2645	1,01

Przez teren gminy Godów przebiegają rurociągi wody przemysłowej, administrowane przez Przedsiębiorstwo Gospodarki Wodnej i Rekultywacji w Jastrzębiu Zdroju. Są to:

- wodociąg ujęcia w Godowie, o średnicy ϕ 500 mm i ϕ 450 mm. Jego trasa przebiega przez sołectwo Godów i sołectwo Skrzyszów, z odgałęzieniem ϕ 200 mm przebiegającym przez Skrzyszów i Krostoszowice
- wodociąg wód słonych „OLZA” o średnicy ϕ 800 mm, przebiegający przez sołectwo Krostoszowice. Wodociąg ten wybudowano w latach 60-tych dwudziestego wieku. Woda uzdatniana jest metodą powolnej filtracji, a następnie jest dezynfekowana w zamkniętych zbiornikach. Roczna produkcja z tego ujęcia wynosi około 1,2 mln m³.

Na terenie nie objętym zbiorowym systemem zaopatrzenia w wodę mieszkańcy korzystają z własnych ujęć. [7]

b.) Kanalizacja sanitarna

Całkowita długość kanalizacji sanitarnej wynosi 84,10 km. Na terenie gminy znajduje się 11 przepompowni ścieków oraz dwie stacje zlewne będące w eksploatacji JZWiK S.A. Łącznie w gminie Godów podłączono do kanalizacji sanitarnej 1780 budynków na ogólną liczbę 3590. Siecią kanalizacyjną objętych jest ok 50% budynków. Właścicielem kanalizacji sanitarnej jest Gmina, natomiast eksploatatorem Jastrzębski Zakład Wodociągów i Kanalizacji S.A. Ze względu na rozbudowę sieci kanalizacji sanitarnej jak również włączenie systemu do oczyszczalni ścieków „Ruptawa” w Jastrzębiu Zdroju, zlikwidowana została mechaniczno-biologiczna oczyszczalnia ścieków „Halson”, która położona była na terenie sołectwa Gołkowice. Inwestycja realizowana była ze środków Europejskiego Funduszu Spójności, w ramach zadania „Rozbudowa i Likwidacja oczyszczalni ścieków w Jastrzębiu Zdroju, Mszanie i Godowie”. W ramach kontraktu dostosowano technologie usuwania związków biogenych do obecnych wymogów prawa Unii Europejskiej i Prawa Polskiego. Na terenie gminy Godów zakończono również realizację projektu pn. Gospodarka ściekowa na terenie gmin Jastrzębie Zdrój, Mszana, Godów” w ramach której wykonano:

- 63 118,02 mb kanalizacji sanitarnej,
- 10 szt. przepompowni ścieków,
- 2 szt. stacja zlewna.

Porównanie długości sieci kanalizacyjnej (84,1 km) z długością sieci wodociągów wraz z przyłączeniami (183,15 km) potwierdza fakt, że gmina Godów jest w średnim stopniu skanalizowana. [7].

c.) Sieć ciepłownicza

Ze względu na peryferyjne położenie gminy oraz niska gęstość energetyczną, na terenie gminy brak jest scentralizowanych systemów ciepłowniczych a ich budowa z punktu widzenia ekonomicznego jest nieuzasadniona. Zapotrzebowanie na ciepło w 100% pokrywane jest z przydomowych kotłowni węglowych i gazowych. Przygotowanie ciepłej wody użytkowej odbywa się przy wykorzystaniu elektrycznych podgrzewaczy wody (przepływowych lub objętościowych), kotłów węglowych, gazowych przepływowych podgrzewaczy wody i gazowych kotłów dwufunkcyjnych. Podstawowym paliwem energetycznym w gminie jest węgiel kamienny.

d.) Sieć gazowa

Gmina w całości pokryta jest siecią gazową o łącznej długości 197,267km. Na terenie gminy zlokalizowane są następujące elementy sieci gazowniczej:

- sieć gazownicza wysokoprężna,
- stacja redukcyjno - pomiarowa,
- sieć gazownicza średnioprężna.

Eksploatacją poszczególnych elementów systemu gazowniczego zajmuje się Górnślaska Spółka Gazownictwa Sp. z o.o. Oddział Gazowniczy w Zabrze, natomiast stacja redukcyjno - pomiarowa zasilająca odbiorców na terenie gminy stanowi własność Operatora Gazociągów Przesyłowych GAZ - SYSTEM S.A. Oddział w Świerklanach.

Zaopatrzenie gminy w gaz ziemny odbywa się ze stacji redukcyjno - pomiarowej o wydajności 6000 Nm³/h, zlokalizowanej w Godowie. Stacja ta zasilana jest gazociągiem wysokoprężnym o średnicy DN 200 mm z kierunku Wodzisławia Śląskiego. Odgałęzienie tego gazociągu o średnicy DN 150 mm biegnie tranzytem przez Łaziska do gminy Gorzyce. Przepustowość stacji redukcyjno-pomiarowej wykorzystywana jest w 68%. Indywidualni odbiorcy zasilani są z sieci rozdzielczej średnioprężnej, poprzez zastosowanie reduktorów u poszczególnych odbiorców. Ze względu na małą liczbę odbiorców korzystających z gazu (ok. 7% ogółu mieszkańców), w sieciach przesyłowych, podobnie jak w stacji redukcyjno - pomiarowej, występują duże rezerwy rzędu 50%. [7].

e.) Sieć elektroenergetyczna

Na terenie gminy Godów zlokalizowane są następujące elementy infrastruktury elektroenergetycznej:

- linie napowietrzne najwyższego napięcia (NN) 400 kV,
- linie napowietrzne i kablowe średniego napięcia (SN) 20 kV,

- stacje transformatorowe SN/nN,
- linie napowietrzne i kablowe niskiego napięcia (nN),
- linie napowietrzne i kablowe oświetlenia ulicznego niskiego napięcia (nN).

Eksplatacją systemu elektroenergetycznego zajmuje się przedsiębiorstwo energetyczne TAURON Dystrybucja GZE S.A. (Górnośląski Zakład Elektroenergetyczny). Przez teren gminy Godów przechodzą linie najwyższych napięć (NN), których właścicielem są Polskie Sieci Elektroenergetyczne Operator S.A. Firma ta jest operatorem systemu przesyłowego w Polsce wzdłuż jej południowo-wschodniej granicy gminy przebiega linia przemysłowa najwyższego napięcia (400 kV.). Jest to linia o charakterze międzynarodowym, stanowiąca połączenie Krajowego Systemu Przesyłowego z systemem Republiki Czeskiej której tory tworzą relację Wielopole (PL) - Nosovice (CZ) oraz Dobrzeń (PL) -Albrechtice (CZ). Energia elektryczna wytwarzana w Elektrowni Rybnik przesyłana jest linią do Detmarowic w Czechach i dalej do Austrii. Całkowita długość linii przebiegającej przez teren gminy Godów to 6 420 m

Linie średniego napięcia (SN) zlokalizowane na terenie gminy, będąca własnością TAURON Dystrybucja GZE S.A zasilane są ze stacji elektroenergetycznych WN/SN zlokalizowanych poza obszarem administracyjnym.

Zasilanie odbiorców zlokalizowanych na terenie gminy odbywa się na średnim napięciu 20 kV liniami napowietrznymi i kablowymi oraz sieciami niskiego napięcia. Całkowita długość linii elektroenergetycznych zlokalizowanych na terenie gminy Godów wynosi 351,05 km. Zdecydowanie najdłuższe są linie niskiego napięcia. Najkrótszym odcinkiem są linie kablowe średniego napięcia, zlokalizowane w miejscach o najgęstszej zabudowie. W całkowitej długości linii elektroenergetycznych gminy Godów, linie napowietrzne stanowią 91,9%. Linie kablowe to praktycznie tylko linie niskiego napięcia, długość kablowych linii średniego napięcia to 380 m. Odbiorcy końcowi otrzymują energię za pomocą sieci niskiego napięcia 0,4 kV ułożonej kablo. Całkowita długość linii niskiego napięcia zasilających odbiorców końcowych wynosi ponad 217 km. Do tego dochodzi ponad 85 km linii nN zasilających oświetlenie uliczne. Istniejący układ gwarantuje pokrycie istniejącego zapotrzebowania mocy oraz rezerwę na poziomie ok. 30-50%.

2.4 Sytuacja demograficzna

Według stanu na 04.02.2015 gminę Godów zamieszkuje 13 341 mieszkańców co stanowi około 8,5% ludności całego powiatu Wodzisławskiego. Średnia gęstość zaludnienia to 298 osób na 1 km². Najgęściej zaludnionym sołectwem jest Skrbeńsko, głównie przez małą

powierzchnię zajmowaną przez wieś, natomiast najmniejszą gęstość zaludnienia charakteryzuje się sołectwo Godów.

Od roku 2009r wielkość ludności w gminie Godów wzrosła o 3,9 % w porównaniu do roku 2015. Sytuacja jest wynikiem z dodatniego przyrostu naturalnego oraz dodatniego salda migracji wewnętrznej w gminie do 2015 roku. Strukturę ludności można określić jako zrównoważoną, bez znacznej przewagi kobiet lub mężczyzn. Społeczność gminy Godów charakteryzuje duży odsetek ludności w wieku produkcyjnym (60,4%), na dzień 31.12.2013 r. w Powiatowym Urzędzie Pracy w Wodzisławiu Śląskim zarejestrowanych było 442 bezrobotnych, z tego 289 kobiet.

Dominującą formą działalności gospodarczej w gminie Godów jest handel, budownictwo a także przetwórstwo przemysłowe, które stanowi liczny odsetek podmiotów gospodarczych. Przygraniczne położenie gminy Godów przemawia za rozwojem działalności produkcyjno - handlowo usługowej. Szansą dla rozwoju tego typu działalności może być obszar inwestycyjny zwany „Polem Gołkowice”. Jest to teren o powierzchni 20,88 ha położony na granicy sołectwa Skrzyszów i Gołkowice, w bezpośrednim sąsiedztwie Jastrzębia-Zdroju. Teren ten należy do Katowickiej Specjalnej Strefy Ekonomicznej i położony jest w odległości ok. 4 km od autostrady

Tab. 7 Liczba mieszkańców gminy Godów na dzień 04.02.2015r

SOŁECTWO	Liczba ludności	Gęstość zaludnienia [os/km²]
Godów	1914	166
Gołkowice	3860	408
Krostoszowice	1039	389
Podbucze	207	351
Łaziska	1731	223
Skrbeńsko	943	792
Skrzyszów	3647	315
SUMA	13 341	298

Tab. 8 Struktura demograficzna gminy w roku 2013r.

SOŁECTWO	Ludność		
	Kobiety	Mężczyźni	Razem
Godów	989	925	1914
Gołkowice	1951	1909	3860
Krostoszowice	517	522	1039
Podbucze	101	106	207
Łaziska	922	809	1731
Skrbeńsko	492	451	943
Skrzyszów	1853	1794	3647
SUMA	6825	6516	13 341

Tab. 9 Struktura wiekowa w gminie w 2013r.

Przedział wiekowy [lata]	Liczba ludności
0-6	945
7-12	771
13-16	545
17-19	455
20-60	7936
powyżej 60	2661

Tab. 10 Struktura wiekowa z uwzględnieniem wieku produkcyjnego w 2013r.

Lp.	Wyszczególnienie	Liczba	Przedział wiekowy [lata]
1	Ludność w wieku przedprodukcyjnym	2600	0-17
2	Ludność w wieku produkcyjnym	8052	18-59
3	Ludność w wieku poprodukcyjnym	2661	powyżej 60

Tab. 11 Statystyka urodzeń i zgonów

Sołectwo	Urodzenia	Zgony
Godów	18	10
Gołkowice	52	28
Krostoszowice	8	9
Podbucze	21	13
Łaziska	4	2
Skrbeńsko	12	4
Skrzyszów	37	25

Przeważającym typem zabudowy mieszkaniowej na terenie gminy Godów jest zabudowa jednorodzinna jedno lub dwukondygnacyjna. Najwięcej domów jednorodzinnych powstało w latach 1968-1985. W strukturze wiekowej budynków mieszkalnych w gminie widoczny jest 70% udział obiektów starszych niż 25 lat. Budynki starsze często budowane były jako dwurodzinne, ze wspólną klatką schodową.

2.5 Sytuacja gospodarcza

Gmina Godów jest gminą wiejską o charakterze rolniczym z czego około 67% terenów stanowią grunty rolne. Na terenie gminy brak jest dużych zakładów przemysłowych, a działalność związana głównie z przemysłem wydobywczym zlokalizowana jest na terenach sąsiednich miast, głównie w Wodzisławiu Śląskim, Jastrzębiu Zdroju oraz Rybniku, a także na terenie Republiki Czeskiej. Do pracodawców prowadzących większą działalność gospodarczą na terenie gminy można zaliczyć:

- "TEKMAR" Michał i Agata Tekieli,
- "Rduch" Elektroakustyka Jan Rduch
- „AUTO MIX” Krystian Klapuch
- PHU Andrzej Duda Technika grzewcza i Sanitarna
- Oktan-Service" Sp. z o.o.
- Capek Sp. z o.o.
- Haberkorn Ulmer Polska Sp. z o.o.
- FHPU Maryla Maria Karasek
- P.P.H.U. "TMS" Andrzej Czogała
- DIG Światała Sp. z o.o.

Ponadto mieszkańcy gminy znajdują zatrudnienie w organach administracji samorządowej, instytucjach kulturalnych i oświatowych, banku, i innych. Szansę rozwoju gmina wiąże z rozbudową infrastruktury technicznej i tworzeniem obszarów atrakcyjnych inwestycyjnie - na granicy sołectw Skrzyszów i Gołkowice utworzono obszar o powierzchni 20,88 ha tzw. „Pola Gołkowice”, których teren został włączony do Katowickiej Specjalnej Strefy Ekonomicznej (KSSE). Szansę ożywienia gospodarczego upatruje się również na terenach sąsiadujących z autostradą A1.

2.6 Analiza SWOT

Analiza SWOT ma za zadanie określenie silnych i słabych stron oraz rozpoznanie możliwości rozwojowych i zagrożeń Gminy Godów w celu uzyskania rozwoju społeczno – gospodarczego .

Tab. 12 Analiza SWOT Gminy Godów

MOCNE STRONY	SŁABE STRONY
Korzystne położenie gminy pod względem geograficznym ze względu na sąsiedztwo dużych miast oraz granicy Państwa	Słaby rozwój budownictwa mieszkaniowego
Dobry układ połączeń drogowych z większymi miastami w regionie	Wysoki poziom hałasu komunikacyjnego
Malownicze położenie gminy w sąsiedztwie wielu wyjątkowych atrakcji przyrodniczych o dużym znaczeniu rekreacyjno - turystycznym	Oslabianie więzi lokalnych i inicjatyw społecznych spowodowane koniecznością pracy poza miejscem zamieszkania

Historyczne zasoby gminy w postaci atrakcji o charakterze architektonicznym stanowiące potencjał do rozwoju bazy turystycznej i noclegowej	Niewystarczająca oferta pracy spowodowana brakiem większych zakładów przemysłowych.
Wysoki poziom wyposażenia w podstawowe elementy infrastruktury	Ograniczony napływ inwestorów zewnętrznych.
Dobrze rozwinięta sieć infrastrukturalna	Niezadowolający stan dróg
Dobrze działający Ośrodek Pomocy Społecznej	Niekorzystna struktura demograficzna
Przychylność społeczności lokalnej i pełne zrozumienie dla rewitalizacji oraz pozytywne nastawienie do działań rewitalizacyjnych	Położenie w pobliżu większych ośrodków miejskich powoduje wzrost emigracji ludzi młodych i wykształconych
Dobra współpraca z administracją samorządową i rządową	Niski ruch turystyczny w Gminie
Duża powierzchnia obszarów zielonych jako baza rozwoju funkcji rekreacyjnych	Małe możliwości podejmowania pracy na miejscu przez osoby o wysokich kwalifikacjach
Wolne tereny z możliwością wykorzystania pod inwestycje	Niewykorzystane możliwości transportu kolejowego, brak dworca PKP
Możliwość generowania nowych działalności w związku ze zwiększającą się dostępnością transportową terenów	Duża ilość terenów pod inwestycje których właścicielami są osoby prywatne
Możliwość zaangażowania społeczności lokalnych w procesy rewitalizacji	

SZANSE	ZAGROŻENIA
Rozwój gminy w aspekcie współpracy międzynarodowej	Ograniczone możliwości finansowe budżetu gminy
Bliskość dużych ośrodków miejskich oraz granicy Państwa.	Emigracja zarobkowa
Otoczenie przyrodnicze	Postępująca degradacja dróg.
Promocja gminy	Bezrobocie.
Wzrost liczby podmiotów gospodarczych na	Pogłębiający się spadek przyrostu naturalnego

terenie	- starzenie się społeczeństwa.
Możliwość zaangażowania społeczności lokalnych w procesy rewitalizacji	Niski poziom wiedzy z zakresu przedsiębiorczości
Dostęp do Autostrady A1	Pogłębianie się złej sytuacji na rynku pracy

III. NAWIĄZANIA DO STRATEGICZNYCH DOKUMENTÓW DOTYCZĄCYCH ROZWOJU PRZESTRZENNO - SPOŁECZNO – GOSPODARCZEGO GMINY

3.1 Strategia Rozwoju Województwa Śląskiego

Strategia Rozwoju Województwa Śląskiego na lata 2000-2020 jest dokumentem uchwalonym przez Sejmik Województwa Śląskiego w dniu 4 lipca 2005 roku, który jest aktualizacją wersji Strategii Rozwoju Województwa Śląskiego na lata 2000-2015 uchwalonej we wrześniu 2000 roku. W okresie programowania na lata 2007-2013 zastąpiono Zintegrowany Program Operacyjny Rozwoju Regionalnego szesnastoma Regionalnymi Programami Operacyjnymi, zarządzanymi samodzielnie na poziomie województwa. Na podstawie oceny realizacji obowiązującej Strategii jak również doświadczenie w zakresie korzystania z funduszy strukturalnych, zbadano sposób prowadzenia polityki rozwoju województwa śląskiego uwzględniając samodzielność samorządu wojewódzkiego oraz zwielokrotnione środki na rozwój regionalny.

Strategia jest koncepcją działania na rzecz zrównoważonego i długotrwałego rozwoju regionu. Wyznacza przyszłą pozycję Województwa Śląskiego jako regionu nowoczesnego i konkurencyjnego. Dlatego organizacja procesów rozwojowych w perspektywie krajowej i europejskiej powinna być prowadzona w nowym kształcie przestrzennym obejmującym m.in. obszar polityki rozwoju. Będzie to obszar o zrównoważonych funkcjach rozwoju cywilizacyjnego i gospodarczego, zrestrukturyzowanej gospodarce z dużą liczbą przedsiębiorstw, nowoczesnych technologii oraz koncentracją sfery usług zapewniających wysoką pozycję regionu w skali globalnej oraz o dobrze rozwiniętych związkach z waloryzowanym otoczeniem gmin. Województwo Śląskie będzie obszarem o dobrze funkcjonującym wewnętrznym systemie transportowym i dostępnym poprzez różne formy transportu z ośrodków metropolitalnych Europy i świata oraz ośrodków rozwoju cywilizacyjnego kraju. Dobrze rozwinięte funkcje zapewnią wysoki poziom konkurencyjności w skali kraju, jak również wysoką atrakcyjność dla inwestorów zewnętrznych. Obszar województwa będzie przyjaznym środowiskiem zamieszkania i pracy.

3.1.1 Wizja rozwoju

Przewiduje się iż Województwo Śląskie będzie regionem o ugruntowanym, pozytywnym wizerunku, funkcjonującym w świadomości Europejczyków, w którym nowoczesna gospodarka, rozwój przedsiębiorczości, edukacji i kultury zapewnią utrzymanie pozycji rozwoju cywilizacyjnego Polski i Europy. Terytorium Województwa Śląskiego stwarza szanse rozwojowe mieszkańców, dając poczucie bezpieczeństwa publicznego, socjalnego i zdrowotnego, którego mieszkańców cechuje otwartość, tolerancja, solidaryzm społeczny, przedsiębiorczość, wysokie kompetencje i zdolność adaptacyjna. Mieszkańcy Województwa Śląskiego posiadają wysoką mobilność zawodową, ugruntowaną tożsamość kulturową i wysoki stopień identyfikacji z macierzystym regionem. Regionem kreatywnym innowacyjnym o dużej koncentracji aktywności w dziedzinie badawczo-rozwojowej, zaawansowanych technologii, tworzącym i absorbującym liczące się w skali międzynarodowej innowacje, dysponującym dużym potencjałem wysoko wykwalifikowanej kadry naukowo-badawczej, otwartym na współpracę z otoczeniem europejskim i światowym. W strategii rozwoju przewiduje się, iż województwo będzie regionem:

- dobrze rozwiniętym o dostępnym systemie szkolnictwa na wszystkich poziomach,
- zapewniającym wysoką jakość kształcenia dostosowanym do potrzeb rynku pracy,
- efektywnym o innowacyjnym systemie kształcenia ustawicznego, zorientowanym na różne środowiska
- zaspokajającym oczekiwania różnych grup wiekowych ludności oraz aktywnym systemie przekwalifikowań zawodowych,
- zwiększającym mobilność zawodową,
- rozwijającym nowe produkty przy wykorzystaniu dorobku innowacyjnego i wynalazczego regionu oraz zdolności do komercjalizacji technik i rozwiązań innowacyjnych,
- o strukturze gospodarczej, wydatnie przyczyniającej się do wzrostu gospodarczego kraju,
- odgrywającym czołową rolę w systemie energetycznym dzięki tradycyjnym przemysłom
- posiadającym silny sektor MSP, charakteryzujący się licznymi powiązaniem z międzynarodowymi koncernami,

- o rozbudowanej i zmodernizowanej infrastrukturze, włączonym w transeuropejskie systemy infrastrukturalne – zwłaszcza transportowo-logistyczne, energetyczne, komunikacyjne i informacyjne,
- „czystym” we wszystkich składnikach środowiska naturalnego,
- zapewniającym zachowanie bioróżnorodności obszarów,
- stwarzającym warunki do zdrowego życia i realizującym zasady zrównoważonego rozwoju.
- o dużych walorach przyrodniczych, kulturowych i krajobrazowych, a także turystyczno-rekreacyjnych,
- z różnorodną ofertą spędzania czasu wolnego, .
- otwartym na współpracę zarówno w skali krajowej, jak i międzynarodowej, w tym w ramach euroregionów,
- organizującym procesy rozwojowe i skuteczną współpracę społeczności lokalnych w dobrze zorganizowanych i ukształtowanych w wymiarze administracyjno-gospodarczym obszarach metropolitalnych.

Osiągnięcie wizji wymaga skoncentrowania działań prowadzonych w regionie na priorytetach, wynikających z konfrontacji wyników strategicznych na które złożyły się relacje między wewnętrznymi słabymi i mocnymi stronami regionu oraz jego zewnętrznymi zagrożeniami i szansami.

3.1.2 Cele strategiczne i kierunki działań

Określono 4 cele strategiczne:

- I. Wzrost wykształcenia mieszkańców oraz ich zdolności adaptacyjnych do zmian społecznych i gospodarczych w poczuciu bezpieczeństwa społecznego i publicznego.
- II. Rozbudowa oraz unowocześnienie systemów infrastruktury technicznej.
- III. Wzrost innowacyjności i konkurencyjności gospodarki.
- IV. Poprawa jakości środowiska naturalnego i kulturowego oraz zwiększenie atrakcyjności przestrzeni.

Dla realizacji wyznaczonych celów strategicznych określono kierunki działań. Lokalny Program Rewitalizacji jest w swoich celach i założeniach zgodny z celami strategicznymi i kierunkami działań w ramach Strategii Rozwoju Województwa Śląskiego na lata 2000-2020:

Cel strategiczny I :

- Poprawa jakości i dostępności szkolnictwa oraz dostosowanie do aktualnych i prognozowanych potrzeb rynku pracy
- Rozszerzenie skali i zasięgu przekwalifikowań zawodowych i kształcenia ustawicznego
- Zwiększenie uczestnictwa mieszkańców w kulturze
- Wzmocnienie środowisk twórczych
- Upowszechnienie wśród społeczeństwa aktywnego stylu życia
- Zintegrowanie systemu pomocy społecznej,
- Aktywna polityka społeczna i poprawa warunków mieszkalnych
- Zapewnienie bezpieczeństwa publicznego i przeciwdziałanie dezorganizacji i patologii społecznej

Cel strategiczny II:

- Optymalizacja i integracja systemu transportowego
- Rozbudowa i unowocześnienie systemów energetycznych
- Rozwój informatyki i telekomunikacji
- Rozbudowa i modernizacja infrastruktury komunalnej

Cel strategiczny III:

- Tworzenie warunków do rozwoju małych i średnich przedsiębiorstw
- Wspieranie sektora B+R i wdrożeń nowych technologii
- Podnoszenie atrakcyjności inwestycyjnej regionu
- Modernizacja sektora rolno-spożywczego i rozwijanie działalności rolniczej
- Zwiększenie atrakcyjności turystycznej regionu

Cel strategiczny IV:

- Zagospodarowanie zdegradowanych części gminy
- Rewitalizacja terenów zdegradowanych
- Kształtowanie ośrodków wiejskich
- Uporządkowanie i wdrożenie systemu gospodarki odpadami
- Utworzenie systemu kształtowania i wykorzystania zasobów wodnych
- Polepszenie jakości powietrza

- Ochrona przed hałasem
- Ukształtowanie regionalnego systemu obszarów chronionych

3.2 Strategia rozwoju Gminy

„Strategia rozwoju Gminy Godów na lata 2014 – 2020” stanowi projekt dokumentu strategicznego wyznaczający potrzeby i kierunki rozwoju Gminy. Głównym wyzwaniem strategicznym wyznaczającym cele strategii jest wykorzystanie posiadanego potencjału Godowa dla podniesienia jakości życia społeczności lokalnej oraz przyciągania z otoczenia nowych mieszkańców, firm i organizacji, a także pozyskiwania środków i pomysłów wspierających rozwój gminy. Stąd też główny cel strategii oraz powiązane z nim cele strategiczne i cele szczegółowe zostały skupione wokół zagadnień wizerunku Godowa.

Celem głównym jest ukształtowanie i wypromowanie w regionie wizerunku Godowa jako nowoczesnej, rozwijającej się gminy, w której harmonijnie łączą się tradycyjne wartości integrujące mieszkańców oraz dziedzictwo przyrodniczo-kulturowe z pozytywnymi przemianami społecznymi, gospodarczymi i przestrzennymi. W nawiązaniu do celu głównego sformułowano dwa priorytety wskazujące główne zagadnienia, na których należy skupić uwagę aby wzmocnić wizerunek gminy

I. WARUNKI ZAMIESZKANIA

Dążenie do zatrzymywania w gminie jej mieszkańców, ich aktywizacji, a także tworzenia warunków do osiedlania się nowych mieszkańców.

II. WARUNKI GOSPODARCZE

Dotyczy sytuacji na rynku pracy oraz rozwoju lokalnej przedsiębiorczości, przyciągania nowych inwestorów, wykorzystywania kapitału ludzkiego gminy.

Priorytety są z sobą ściśle powiązane. Podnoszenie jakości życia wpływa na możliwości utrzymywania w gminie kapitału ludzkiego decydującego o rozwoju społeczno-ekonomicznym. Z kolei realizacja drugiego priorytetu umożliwia podnoszenie standardu życia w gminie, a także świadczenia na rzecz mieszkańców usług publicznych na wysokim poziomie.

3.2.1 Cel rozwoju

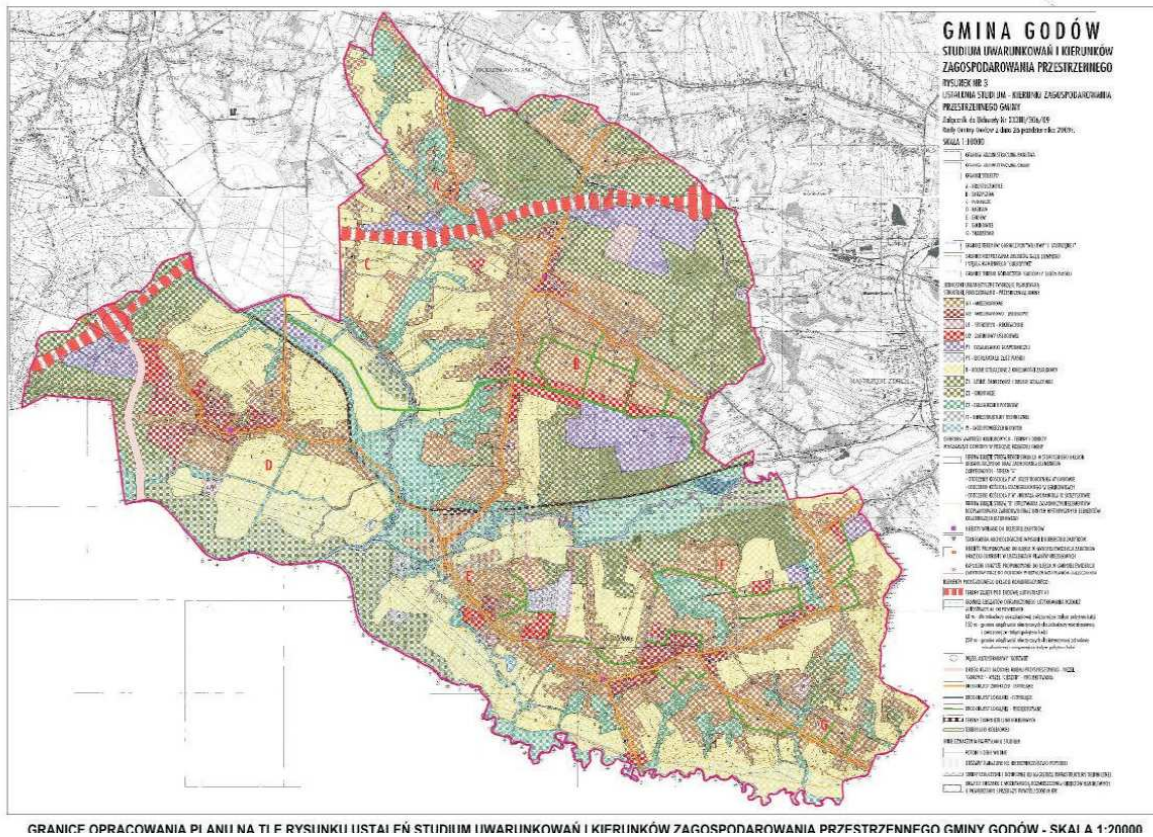
W oparciu o priorytety sformułowano zostały cele strategiczne i cele szczegółowe Godowa, które odzwierciedlają pożądane stany lub procesy decydujące o warunkach zamieszkania i gospodarowania w gminie. Każdemu z celów strategicznych zostały także przyporządkowane cele szczegółowe.

- **Cel strategiczny:** Godów kameralną gminą o wyjątkowych warunkach zamieszkania opierających się na walorach środowiska przyrodniczego, estetyce przestrzeni, dostępie do podstawowych usług publicznych i rynkowych oraz dogodnych powiązaniach komunikacyjnych.
 - **Cele szczegółowe:**
 - Wzrost odpowiedzialności mieszkańców za swoją gminę oraz zaangażowanie w aktywności wzmacniające społeczeństwo obywatelskie.
 - Podnoszenie estetyki przestrzeni gminy dzięki realizowaniu nowych inwestycji z zachowaniem wysokich standardów architektonicznych, wzbogacaniu przestrzeni w zieleni urządzoną i obiekty małej architektury oraz dbałości władz gminy i mieszkańców o porządek.
 - Wysoka jakość środowiska przyrodniczego będąca wynikiem respektowania zasad rozwoju zrównoważonego i realizacji działań wspierających proekologiczne zachowania podmiotów lokalnych.
 - Dobre warunki dla rozwoju budownictwa mieszkaniowego umożliwiające zatrzymanie w gminie obecnych mieszkańców i przyciągnięcie nowych.
 - Dobrze rozwinięta oferta usług publicznych umożliwiająca codzienne funkcjonowanie mieszkańców oraz wspomagająca ich rozwój i realizację aspiracji.
 - Rozwinięta we współpracy z sąsiednimi gminami oferta aktywnego spędzania czasu wolnego w zdrowych warunkach środowiskowych, łatwo osiągalna dla mieszkańców Godowa, Aglomeracji Rybnickiej i Aglomeracji Górnośląskiej.
 - Dobry stan dróg i dogodne połączenia z zewnętrznym układem komunikacyjnym.
 - Wizerunek gminy Godów jako miejsca przyjaznego dla mieszkańców oraz tworzącego szanse dla ich rozwoju.
- **Cel strategiczny:** Silna, dostosowująca się do zmian rynkowych struktura gospodarcza Godowa wzmacniana przez rozwój firm lokalnych oraz napływ inwestorów zewnętrznych wykorzystujących kapitał ludzki gminy i jej dogodne położenie komunikacyjne.
 - **Cele szczegółowe:**
 - Tworzenie przez firmy działające i inwestujące w gminie nowych miejsc pracy atrakcyjnych dla mieszkańców Godowa i sąsiednich gmin.
 - Ukształtowanie nowych przestrzeni rozwoju biznesu w gminie, w szczególności:
 - a. stref gospodarczych powstających w sąsiedztwie autostrady,
 - b. lokalnych centrów handlowo-usługowych.

- Dogodne warunki dla wykorzystywania i rozwijania potencjału przedsiębiorczości mieszkańców, w tym:
 - a. przedsiębiorczości ludzi młodych, absolwentów, osób rozpoczynających swoją karierę zawodową lub wracających z zagranicy,
 - b. przedsiębiorczości w sferze społecznej.
- Wykorzystywanie przez lokalny biznes wewnętrznego popytu i oferowanie produktów i usług podnoszących jakość życia mieszkańców Godowa.
- Rozwijające się działalności gospodarcze wykorzystujące przygraniczne położenie gminy, oraz doświadczenia współpracy gminy Godów z sąsiednimi gminami przygranicznymi w Polsce i Republice Czeskiej.
- Ukształtowanie wizerunku inwestycyjnego gminy Godów.

3.3 Miejscowy Plan Zagospodarowania Przestrzennego Gminy Godów

Warunkiem dynamicznego rozwoju, pozbycia się architektonicznego nieładu oraz uporządkowania przestrzeni wraz z wyodrębnieniem niezbędnych atrybutów charakterystycznych dla gminy, jest dokument stanowiący wytyczną w każdym procesie realizacji obiektów oraz aranżacji przestrzeni urbanistycznej. Miejscowy Plan Zagospodarowania Przestrzennego. likwiduje „radosną twórczość” narzucając tym samym eksponowanie tych walorów przestrzeni, które są godne uwagi. Miejscowy Plan Zagospodarowania Przestrzennego jest aktem prawa miejscowego, ustalającym przeznaczenie terenów oraz określającym sposoby ich zagospodarowania i zabudowy. Plan uchwalony został przez Radę Gminy Godów z dnia 25 czerwca 2012 r. Nr XXI/156/12. Przedmiotem regulacji przepisami planu są tereny o łącznej powierzchni około 3.805,00 ha stanowiące całość obszaru w granicach administracyjnych gminy Godów. Regulacje określają przeznaczenie terenów i zasady ich zagospodarowania, ochrony i kształtowania ładu przestrzennego, ochrony środowiska, dziedzictwa kulturowego, modernizacji, rozbudowy i budowy systemów komunikacji i infrastruktury technicznej. Miejscowy Plan Zagospodarowania Przestrzennego dostępny jest na stronie internetowej **www.godow.pl**



Ryc. 4 Wyrwy z Miejscowego Planu Zagospodarowania Przestrzennego Gminy Godów

Plan wyznacza kierunki rozwoju, jak sama nazwa wskazuje, planuje i przewiduje, rezerwując tereny pod potencjalne inwestycje, służy kreowaniu przyszłości Gminy. Celem regulacji zawartych w ustaleniach Miejscowego Planu Zagospodarowania Przestrzennego jest:

- 1) zasady ochrony i kształtowania ładu przestrzennego
- 2) zasady ochrony środowiska, przyrody i krajobrazu kulturowego
- 3) zasady ochrony dziedzictwa kulturowego i zabytków
- 4) wymagania wynikające z potrzeb kształtowania przestrzeni publicznych
- 5) zasady scalania i podziału nieruchomości
- 6) zasady modernizacji, rozbudowy i budowy systemów komunikacji
- 7) zasady modernizacji, rozbudowy i budowy systemów infrastruktury technicznej
- 8) granice i sposoby zagospodarowania terenów lub obiektów podlegających ochronie na podstawie odrębnych przepisów, w tym terenów górniczych, a także obszarów szczególnego zagrożenia powodzią, oraz obszarów osuwania się mas ziemnych
- 9) sposoby i terminy tymczasowego zagospodarowania, urządzenia i użytkowania terenów

Przedmiotem ustaleń planu są:

- 1) tereny zabudowy mieszkaniowej i mieszkaniowo usługowej oznaczone na rysunku planu MN, MU
- 2) tereny zabudowy usługowej, w tym tereny usług publicznych, sportu i rekreacji oznaczone na rysunku planu U, UC, US
- 3) tereny obiektów produkcyjnych, składów i magazynów i usługowych oznaczone na rysunku planu P, PE, PU
- 4) tereny eksploatacji powierzchniowej oznaczone symbolem PE
- 5) tereny rolnicze oznaczone symbolem R
- 6) tereny zielone i cmentarze oznaczone na rysunku planu symbolami ZL, ZR, ZP, ZM, ZC, Zł,
- 7) tereny wód powierzchniowych oznaczone na rysunku planu jako WS
- 8) tereny infrastruktury technicznej wodociągi oznaczone symbolami IT, ITW
- 9) tereny dróg oznaczone na rysunku planu symbolami: KD, KDA, KDGP, KDZ, KDL, KDD, KDX, KDW, DG, KDP

W związku z powyższym, projekty ujęte w Lokalnym Programie Rewitalizacji Gminy Godów muszą być zgodne z ustaleniami Miejscowego Planu Zagospodarowania Przestrzennego zatwierdzonego Uchwałą nr XXI/156/12 Rady Gminy Godów z dnia 25 czerwca 2012r.

3.3.1 Kierunki zagospodarowania przestrzennego zgodne ze studium uwarunkowania przestrzennego

Stan struktury przestrzennej oraz kierunki zmian projektowane są w układzie jednostek urbanistycznych. Jednostki te to wydzielające się przestrzennie obszary o podobnych cechach funkcjonalnych i podobnych uwarunkowaniach rozwoju na których zakłada się rozwój różnych nie wykluczających się funkcji przy założeniu funkcji podstawowej. Realizacja celów wiąże się z przekształceniami struktury przestrzennej gminy.

Planuje się zmiany w strukturze przestrzennej gminy:

- zdecydowany rozwój terenów mieszkaniowych w sołectwie Skrzyszów w powiązaniu z projektowanymi od północy i południa obszarami nowych działalności gospodarczych,
- uzupełnienie struktury terenów mieszkaniowych w pozostałych sołectwach ze wskazaniem terenów dla lokalizacji zabudowy usługowej i usługowo-mieszkaniowej,

- przerwanie ciągłości dotychczasowego układu funkcjonalno - przestrzennego gminy przez urządzenia autostrady A1 oraz planowaną drogę główną ruchu przyspieszonego w kierunku Cieszyna,
- ustanowienie obszarów ograniczonego użytkowania dla zabudowy mieszkaniowej i związanej ze stałym pobytem ludzi wzdłuż autostrady A1,
- utworzenie obszarów i stref wielofunkcyjnych działalności gospodarczych w nawiązaniu do węzła „Gorzyce” na autostradzie A1,
- powiększenie obszarów z możliwością kształtowania pasm i enklaw zieleni wysokiej

Kierunki zmian w poszczególnych sołectwach są następujące:

a) sołectwo Skrzyszów

- wyznaczenie terenów działalności gospodarczej związane z dogodnym położeniem w pobliżu węzła autostrady A1, a także w jej bezpośrednim sąsiedztwie,
- wyznaczenie pasa zieleni izolacyjnej oddzielającej zabudowę sołectwa od nowo projektowanych terenów działalności gospodarczych oraz od samej autostrady,
- rozwój największego w gminie pasma zabudowy mieszkaniowej na południe od ulicy Powstańców Śląskich, przy czym rozwój zabudowy w tym obszarze organizowany będzie z uwzględnieniem etapowania przyrostu terenów przeznaczonych do zabudowy,
- wyznaczenie nowych terenów umożliwiających lokalizację zespołów usługowych, w bezpośredniej bliskości terenów działalności gospodarczej wchodzących w skład Katowickiej Specjalnej Strefy Ekonomicznej – „Pole Gołkowickie”,
- możliwość realizacji nowo projektowanej drogi łączącej tereny KSSE z ulicą 1 Maja i dalej w kierunku Łazisk oraz powiązanie tej drogi z układem komunikacyjnym sołectw,
- uwzględnienie uciążliwości oddziaływania autostrady A1 w polityce lokalizacyjnej,
- możliwość lokalizacji jednego z wariantów przebiegu Drogi Głównej Południowej (DW 933),

b) sołectwo Krostoszowice:

- wyznaczenie terenów działalności gospodarczej związane z dogodnym położeniem w bezpośrednim sąsiedztwie autostrady A1,
- możliwość uzupełnienia jednostek struktury urbanistycznej w ciągu istniejących ulic,
- wskazanie możliwości powiększenia terenów sportowo - rekreacyjnych przy ulicy Szybowej,

- uwzględnienie uciążliwości oddziaływania autostrady A1 w polityce lokalizacyjnej,

c) sołectwo Podbucze:

- możliwość uzupełnienia zabudowy mieszkaniowej tworzącej obecną strukturę urbanistyczną,

d) sołectwo Łaziska:

- możliwość realizacji nowoprojektowanej drogi łączącej tereny działalności gospodarczej zlokalizowane przy ulicy Dworcowej – wzdłuż nowoprojektowanej drogi,
- wskazanie możliwości rozwoju bazy sportowo - rekreacyjnej przy ulicy Skotnickiej,

e) sołectwo Godów:

- możliwość lokalizacji nowej zabudowy przy ulicy Raszczykowiec,
- wskazanie możliwości powiększenia cmentarza,
- uwzględnienie terenów po byłej kopalni piasku
- możliwość realizacji zespołu zabudowy usługowej na terenie byłego PGR-u,

f) sołectwo Gołkowice:

- wskazanie możliwości realizacji nowych odcinków dróg lokalnych,
- powiększenie jednostek zabudowy mieszkaniowej przy ulicach Borowickiej, Żabkowskiej, Wyzwolenia i 1 Maja,
- wskazanie możliwości lokalizacji zespołów mieszkaniowo - usługowych przy ulicy 1 Maja,
- wskazanie możliwości lokalizacji zespołów zabudowy na terenie byłego przejścia granicznego

g) sołectwo Skrbeńsko:

- wskazanie możliwości rozwoju bazy sportowo - rekreacyjnej przy ulicy Zielonej,
- uzupełnienie zabudowy mieszkaniowej tworzącej strukturę urbanistyczną pomiędzy ulicami Piotrowicką, Szkolną i Zieloną,
- wskazanie możliwości realizacji nowych odcinków dróg lokalnych.

Głównymi przesłankami w planowaniu rozwoju gminy w tych kierunkach są:

- dążenie do krystalizacji struktury urbanistycznej gminy,
- zapobieganie nadmiernemu rozpraszaniu się zabudowy,
- wykorzystanie potencjału budowanej autostrady A1,
- jednoznaczne ustalenie obszarów wyłączonych z możliwości zabudowy,
- zwiększenie powierzchni terenów leśnych i tworzenie systemu zieleni o znaczeniu ponadlokalnym

3.3.2 Wskaźniki dotyczące zagospodarowania oraz użytkowania terenów zgodne ze studium uwarunkowania przestrzennego

Rozwój gminy winien odbywać się w oparciu o istniejącą strukturę funkcjonalno - przestrzenną. Funkcje: mieszkaniowa, usługowa i produkcyjna powinny być realizowane w obrębie terenów dotychczas zainwestowanych i zabudowanych, a uruchamianie nowych terenów budowlanych dla potrzeb budownictwa mieszkaniowego winno następować po wypełnieniu luk w istniejącym układzie.

Ustala się następujące definicje określić zastosowanych w poniższych zestawieniach:

- wskaźnik intensywności zabudowy - to wartość proporcji powierzchni całkowitej wszystkich kondygnacji nadziemnych obiektów do powierzchni terenu na którym te obiekty są zlokalizowane,
- powierzchnia biologicznie czynna - to niezabudowana część działki lub terenu, zadrzewiona lub użytkowana jako ogród, trawnik lub kwietnik na podłożu zapewniającym stałą wegetację roślin,
- wysokość zabudowy - to odległość pomiędzy najniższym położonym punktem gruntu rodzimego przy ścianie zewnętrznej budynku, a najwyższym położonym punktem pokrycia dachu tego budynku,
- zabudowa rezydencjonalna - jest to zabudowa wolnostojąca jednorodzinna lub dwurodzinna nie wyższa niż dwie kondygnacje, której powierzchnia zabudowy nie przekroczy 15 % powierzchni działki. Zabudowa ta lokalizowana powinna być na działkach nie mniejszych niż 1500 m², których powierzchnia biologicznie czynna nie będzie mniejsza niż 75 % powierzchni działki,
- zabudowa zagrodowa - jest to zabudowa obejmująca budynki mieszkalne, budynki gospodarcze lub inwentarskie w rodzinnych gospodarstwach rolnych, hodowlanych lub ogrodniczych oraz w gospodarstwach leśnych,
- budynki użyteczności publicznej - to budynki przeznaczone do wykonywania funkcji: administracji państwowej i samorządowej, wymiaru sprawiedliwości, kultury, kultu religijnego, oświaty, nauki, służby zdrowia, opieki społecznej i socjalnej, obsługi bankowej, handlu, gastronomii, usług, turystyki, sportu, poczty i telekomunikacji oraz inne ogólnodostępne budynki przeznaczone do wykonywania podobnych funkcji.

3.4 Gminny Program Profilaktyki i Rozwiązywania Problemów Alkoholowych oraz Przeciwdziałania Narkomanii

Program opracowany został zgodnie z ustawą o wychowaniu w trzeźwości i przeciwdziałaniu alkoholizmowi oraz ustawy o przeciwdziałaniu narkomanii jako część Gminnej Strategii Rozwiązywania Problemów Społecznych. W myśl ustawy o wychowaniu w trzeźwości i przeciwdziałaniu alkoholizmowi prowadzenie działań związanych z profilaktyką i rozwiązywaniem problemów alkoholowych oraz integracji społecznej osób uzależnionych od alkoholu należy do zadań własnych gminy.

W sporządzonej w 2013 roku Diagnozie Lokalnych Zagrożeń Społecznych w Gminie Godów zagrożenia związane z nadużywaniem alkoholu oraz narkotyków znalazły się na czołowych miejscach wśród wymienionych przez mieszkańców gminy ogólnie rozumianych problemów społecznych. Od wielu lat spożycie alkoholu utrzymuje się na wysokim poziomie. Znaczna część mieszkańców gminy ulega stereotypom związanym z piciem alkoholu, twierdząc, że alkohol zawarty w napojach takich jak piwo jest mniej szkodliwy niż alkohol wysokoprocentowy. Ponadto funkcjonuje również przekonanie, że alkohol jest takim samym towarem jak każdy inny i nie powinien podlegać specjalnym regulacjom prawnym.

Młodzieży z terenu gminy deklaruje spożywanie alkoholu okazjonalnie, jednak niepokojący jest fakt obniżenia wieku inicjacji alkoholowej. W odniesieniu do problemów używania narkotyków wśród młodzieży, wynika że średnio 3% uczniów z terenu gminy przyznaje, że miało styczność z substancją psychoaktywną - narkotykiem lub dopalaczem. Spośród okoliczności pierwszego kontaktu z narkotykami, najczęściej wymieniano wagary i czas spędzany poza szkołą, rzadziej brano pod uwagę szkołę czy dyskotekę.

Profilaktyka alkoholowa i narkotykowa w gminie Godów koncentruje się na utrzymaniu właściwych postaw wobec alkoholu uczniów, którzy obecnie nie używają alkoholu i narkotyków oraz na zmianie postaw wobec alkoholu tej części młodych ludzi, którzy mają za sobą inicjację alkoholową i narkotykową.

3.4.1 Cele

Podstawowym celem Gminnego Programu Profilaktyki i Rozwiązywania Problemów Alkoholowych oraz Przeciwdziałania Narkomanii jest zapobieganie powstawaniu nowych zjawisk związanych z alkoholizmem, narkomanią, a w stosunku do już istniejących problemów uzależnień zmniejszenie szkód powstałych w ich skutek oraz systematyczne zwiększanie zasobów niezbędnych do radzenia sobie z istniejącymi uzależnieniami.

Cele programu to w szczególności:

- propagowanie w społeczności lokalnej zasad trzeźwości oraz zmniejszenie ilości nowych przypadków uzależnienia od alkoholu poprzez szeroko rozumiane działania profilaktyczne i edukacyjne wśród mieszkańców gminy, ze szczególnym uwzględnieniem dzieci i młodzieży;
- ograniczenie skutków patologii oraz przemocy w rodzinie, spowodowanej nadużywaniem alkoholu i narkotyków oraz prowadzenie działań zapobiegawczych;
- zmniejszenie rozmiarów naruszeń prawa na rynku alkoholowym na terenie gminy poprzez prowadzenie kontroli placówek handlowych;
- kształtowanie postaw prozdrowotnych;
- prowadzenie profilaktycznej działalności informacyjnej, edukacyjnej oraz szkoleniowej w zakresie przeciwdziałania narkomanii, w szczególności dla dzieci i młodzieży oraz osób zajmujących się przeciwdziałaniem uzależnieniom na terenie gminy.

3.4.2 Zadania

Do najważniejszych zadań Gminnego Programu Profilaktyki i Rozwiązywania Problemów Alkoholowych oraz Przeciwdziałania Narkomanii należą:

- 1) Zwiększanie dostępności pomocy terapeutycznej i rehabilitacyjnej dla osób uzależnionych i zagrożonych uzależnieniem od alkoholu i narkotyków, poprzez:
 - współpracę ośrodkami terapii uzależnień z terenu powiatu;
 - motywowanie osób uzależnionych do podjęcia leczenia i wsparcia rodzin dotkniętych problemem alkoholowym i narkotykowym przez członków Gminnej Komisji Rozwiązywania Problemów Alkoholowych i Przeciwdziałania Narkomanii oraz pracowników Gminnego Ośrodka Pomocy Społecznej;
 - współpracę z pedagogami szkolnymi, którzy mają bezpośrednią styczność z uzależnieniami wśród uczniów;
 - eksponowanie na terenie gminy, w miejscach publicznych, informacji na temat dostępnych form pomocy terapeutycznej oraz informacji na temat przeciwdziałania uzależnieniom;
 - podejmowanie przez Gminną Komisję Rozwiązywania Problemów Alkoholowych i Przeciwdziałania Narkomanii czynności zmierzających do objęcia leczeniem odwykowym osób uzależnionych od alkoholu oraz osób uzależnionych od środków odurzających, substancji psychotropowych lub ich preparatów;
 - ukierunkowanie współpracy z lekarzami podstawowej opieki zdrowotnej oraz biegłymi specjalistami terapii uzależnień w zakresie wczesnego wykrywania

uzależnienia i kierowania pacjentów do właściwego leczenia odwykowego i rehabilitacji.

- 2) Udzielanie pomocy psychospołecznej i prawnej rodzinom, w których występują problemy alkoholowe oraz narkomania, a w szczególności ochrona członków takich rodzin przed przemocą, poprzez:
 - ścisłą współpracę z Policją w zakresie skutecznego reagowania w przypadkach naruszania prawa i porządku publicznego przez osoby będące w stanie nietrzeźwości oraz odurzenia narkotykowego w zakresie pomocy i ochrony przed przemocą w rodzinie;
 - wspieranie działalności Zespołu Interdyscyplinarnego;
 - prowadzenie i finansowanie działalności Świetlicy Profilaktyczno-Wychowawczej w Krostoszowicach oraz jej filii w Łaziskach;
 - dofinansowanie obozów i kolonii dla dzieci i młodzieży obejmujących w swoim programie działalność profilaktyki przeciwalkoholowej, przeciw narkotykowej i promującej zdrowy styl życia;
 - edukację publiczną w postaci ulotek, broszur, poradników o tematyce profilaktyki alkoholowej i narkotykowej.
- 3) Prowadzenie profilaktycznej działalności informacyjnej i edukacyjnej w zakresie rozwiązywania problemów alkoholowych i przeciwdziałania narkomanii, w szczególności dla dzieci i młodzieży, poprzez:
 - prowadzenie kampanii informacyjnych w formie udostępniania czasopism profilaktycznych, broszur, plakatów, organizowanie spektakli teatralnych i artystycznych obejmujących zasady programowe profilaktyki przeciwalkoholowej i przeciw narkotykowej;
 - udział gminy i szkół w ogólnopolskich kampaniach edukacyjnych;
 - współpracę z policją w ramach policyjnych akcji trzeźwości na drogach np. poprzez dostarczanie materiałów edukacyjnych;
 - współpracę z Komisjami do spraw Rozwiązywania Problemów Alkoholowych i Przeciwdziałania Narkomanii w innych gminach w celu wymiany doświadczeń;
 - inicjowanie i wspieranie innych działań wynikających z potrzeb środowiska;
 - współpracę z instytucjami i organizacjami pozarządowymi w zakresie przeciwdziałania patologiom społecznym;

- wspieranie organizacji pozalekcyjnych zajęć sportowych i promowanie aktywnych form spędzania wolnego czasu i zdrowego stylu życia wśród dzieci i młodzieży.
- 4) Wspomaganie działalności instytucji, stowarzyszeń i osób fizycznych, służącej rozwiązywaniu problemów alkoholowych i narkotykowych, poprzez:
- dofinansowanie szkoleń i kursów specjalistycznych dla osób zajmujących się problematyką alkoholową i narkotykową oraz innych osób podnoszących kwalifikacje w zakresie pracy z osobami uzależnionymi;
 - współpracę finansową i poza finansową z organizacjami pozarządowymi oraz podmiotami wymienionymi w art. 3 ust. 3 ustawy o działalności pożytku publicznego i o wolontariacie, prowadzącymi działalność statutową w zakresie profilaktyki i przeciwdziałania uzależnieniom oraz patologiom społecznym, na zasadach przewidzianych w ustawie z dnia 24 kwietnia 2003 r. o działalności pożytku publicznego i o wolontariacie (Dz. U. 2014 r. poz. 1118 z późn. zm.).
- 5) Pomoc społeczną osobom uzależnionym i rodzinom osób uzależnionych dotkniętym ubóstwem i wykluczeniem społecznym i integrowanie ze środowiskiem lokalnym poprzez prowadzenie pracy socjalnej.

3.5 Program przeciwdziałania przemocy w rodzinie oraz ochrony ofiar przemocy w rodzinie

Przemocy w rodzinie jest obok ubóstwa i bezrobocia jednym z głównych źródeł patologii w środowisku rodziny. Przemoc w rodzinie jest naruszeniem godności i prawa do zdrowia, które stanowią istotę praw człowieka. Definicja przemocy w rodzinie zawarta w treści ustawy o przeciwdziałaniu przemocy w rodzinie określa to zjawisko jako jednorazowe albo powtarzające się umyślne działanie lub zaniechanie naruszające prawa lub dobra osobiste osób najbliższych, w szczególności narażające te osoby na niebezpieczeństwo utraty życia lub zdrowia, naruszające ich godność, nietykalność cielesną wolność - w tym seksualną, powodujące szkody na ich zdrowiu fizycznym lub psychicznym, a także wywołujące cierpienie i krzywdy moralne u osób dotkniętych przemocą. O przemocy w rodzinie, czy też przemocy domowej mówi się w sytuacji zamierzonego i wykorzystującego przewagę siły działania skierowanego przeciw członkom rodziny. Można więc mówić o przemocy rodziców wobec dzieci, przemocy wobec partnera w związku, przemocy wobec osób starszych.

Wyróżnia się następujące rodzaje przemocy w rodzinie:

- 1.) ze względu na przebieg:

- przemoc chłodna - gdzie sprawca przykłada dużą wagę na brak świadków i widocznych śladów, co powoduje utrudnioną interwencje np. funkcjonariuszy policji czy pracowników socjalnych. Stosowanie przemocy chłodnej najczęściej występuje w środowiskach o wysokim statusie społecznym;
- przemoc gorąca - ma bardzo gwałtowny przebieg związany z niekontrolowaną agresją i brutalnością ze strony sprawcy. Ten rodzaj przemocy charakterystyczny jest dla środowisk o niższym statusie społecznym. Interwencje policji są tu bardzo częste;

2.) ze względu na strategię działania sprawcy:

- fizyczna - sprawca używa siły w celu zdominowania ofiary, powodując uszczerbek na jej zdrowiu;
- psychiczna - sprawca podejmuje działania takie jak zastraszanie, prześladowanie i szantaż emocjonalny, w celu obniżenia u ofiary poczucia własnej wartości oraz wywołania stanów lękowych i depresyjnych;
- seksualna - obejmująca różne działania w tym wymuszenie przez sprawcę stosunku płciowego w ramach związku;
- ekonomiczną - polegająca na wykorzystywaniu zależności finansowej pomiędzy sprawcą a ofiarą poprzez niezaspokajanie potrzeb ofiary i rodziny oraz ograniczanie dostępu do wspólnych dóbr materialnych.

Jak wynika z informacji zebranych przez funkcjonariuszy policji z Komisariatu Policji w Gorzycach w okresie od 1 stycznia 2010 r. do 30 listopada 2011 r. na terenie Gminy Godów odnotowano 44 interwencje policji związane z przemocą domową. We wszystkich przypadkach sporządzona została „Niebieska Karta”, a rodziny dotknięte przemocą objęte zostały stosowną opieką w ramach procedury „Niebieskiej Karty”. Główną przyczyną stosowania przemocy w rodzinie, zidentyfikowaną przez funkcjonariuszy policji na terenie Gminy Godów, jest nadużywanie przez sprawców przemocy napojów alkoholowych. W większości przypadków jako sprawcy przemocy wskazani byli mężczyźni.

Z przedstawionych danych wynika, że najwięcej interwencji funkcjonariuszy policji odnotowano w sołectwie Gołkowice. Jednak biorąc pod uwagę stosunek ilości założonych „Niebieskich Kart” do liczby mieszkańców poszczególnych sołectw największy współczynnik stosowania przemocy domowej występuje w sołectwie Podbucze.

W okresie od 2010 r. do grudnia 2011 r. Gminna Komisja Rozwiązywania Problemów Alkoholowych i Przeciwdziałania Narkomanii w Godowie prowadziła 13 spraw związanych z

uzależnieniem od alkoholu, w których osoby nadużywające napojów alkoholowych były jednocześnie sprawcami przemocy domowej. W większości tych przypadków działania podejmowane były na wniosek Komendanta Komisariatu Policji w Gorzycach po wcześniejszym przeprowadzeniu przez funkcjonariuszy policji interwencji domowych.

W odniesieniu do placówek oświatowych na terenie Gminy Godów zjawisko przemocy w rodzinie ze szczególnym uwzględnieniem stosowania przemocy wobec dzieci przyjmuje znacznie mniejsze rozmiary. W szkołach podstawowych i gimnazjach Gminy Godów odnotowano w sumie trzy przypadki przemocy domowej dotyczącej dzieci. Sprawy te zgłaszane są najczęściej przez uczniów do pedagoga szkolnego. Jak wynika z informacji przedstawionych przez dyrektorów szkół, w przypadku zidentyfikowania zjawiska przemocy wobec uczniów działania interwencyjne podejmowane są przy ścisłej współpracy pedagogów danej placówki oświatowej z funkcjonariuszami policji i kuratorami zawodowymi lub społecznymi.

Z danych Gminnego Ośrodka Pomocy Społecznej w Godowie, dotyczących występowania dysfunkcji społecznej jaką jest przemoc w rodzinie, wynika, że problem ten jest stosunkowo rzadko ujawniany i pozostaje nadal elementem tabu społecznego. Statystyki ujawniają że ofiarami przemocy na terenie gminy pozostają w większości kobiety słabo wykształcone i niepracujące, jednak problem ten nie omija osób o wyższym statusie społecznym i materialnym.

3.5.1 Cele

Celem głównym programu jest zapobieganie występowania zjawiska przemocy w rodzinie oraz podejmowanie konkretnych działań mających na celu udzielenie pomocy oraz ochronę ofiar przemocy poprzez:

- 1) poprawę skuteczności wyspecjalizowanych instytucji i organizacji podejmujących działania związane z przemocą w rodzinie oraz sprzyjanie i tworzenie warunków do współpracy pomiędzy tymi podmiotami,
- 2) zwiększenie dostępności do informacji na temat możliwości uzyskania pomocy, a także wsparcie ofiar przemocy w przewyciężaniu sytuacji kryzysowych oraz w przerwaniu cyklu przemocy i zapobieganie jej kolejnym aktom,
- 3) podnoszenie świadomości społecznej wśród mieszkańców gminy w zakresie przyczyn i skutków przemocy w rodzinie,
- 4) wspieranie działalności zespołu interdyscyplinarnego oraz zapewnienie jego sprawnego funkcjonowania,

- 5) podnoszenie kompetencji zawodowych pracowników instytucji działających na rzecz osób dotkniętych przemocą w zakresie rozpoznawania przemocy oraz właściwego stosowania metod zaradczych i pomocowych,
- 6) zwiększenie dostępności do ośrodków wsparcia oraz terapii dla ofiar przemocy w rodzinie, a także specjalnych terapii dla sprawców

3.5.2 Zadania

Do najważniejszych zadań Gminnego Programu przeciwdziałania przemocy w rodzinie oraz ochrony ofiar przemocy w rodzinie należą:

- 1.) zapewnienie opieki nad rodziną i dzieckiem zgodnie z zapisami ustawy o pomocy społecznej oraz ustawy o przeciwdziałaniu przemocy w rodzinie.
- 2.) działania w zakresie zapobiegania przemocy w rodzinie, a także ochrony ofiar przemocy i oddziaływania na osoby stosujące przemoc w rodzinie realizuje się w szczególności przy współpracy z:
 - wyspecjalizowanymi instytucjami państwowymi i samorządowymi działającymi w zakresie udzielania pomocy osobom dotkniętym przemocą
 - organizacjami pozarządowymi, kościołami i związkami wyznaniowymi,
 - osobami fizycznymi uprawnionymi lub zobowiązanymi do inicjowania i realizowania zadań związanych pośrednio lub bezpośrednio z przeciwdziałaniem występowania przemocy i jej następstw.
- 3.) Zadania prewencyjne obejmują:
 - zapewnienie szczególnej ochrony dzieciom, a także udzielanie niezbędnej pomocy i indywidualnego wsparcia rodzinom zagrożonym zjawiskiem przemocy domowej w celu poprawy ich funkcjonowania,
 - podnoszenie świadomości oraz szerzenie wiedzy na temat przemocy w rodzinie wśród dzieci i młodzieży poprzez współpracę z placówkami oświatowymi, w szczególności z pedagogami szkolnymi,
 - zwiększenie dostępności szkoleń dla osób zajmujących się bezpośrednio zjawiskiem przemocy w rodzinie, tj. pracowników socjalnych, pedagogów, funkcjonariuszy policji oraz przedstawicieli organizacji pozarządowych,
 - udostępnianie mieszkańcom gminy materiałów edukacyjnych i informacyjnych o instytucjach udzielających bezpośredniej pomocy oraz prowadzących terapie osób dotkniętych przemocą i osób stosujących przemoc domową

- poradnictwo i ciągłą pracę socjalną z osobami i rodzinami, które mają trudności lub wykazują potrzebę wsparcia w rozwiązywaniu swoich problemów życiowych.
- 4.) Zadania interwencyjne związane ze stosowaniem przemocy w rodzinie, rozumiane jako zespół działań podejmowanych na rzecz osób i rodzin w celu zapobiegania pogłębieniu się zjawiska przemocy oraz zaprzestania jej stosowania, realizowane są poprzez ścisłą współpracę z:
- funkcjonariuszami Komisariatu Policji w Gorzycach,
 - kuratorami sądowymi,
 - Sądem Rejonowym w Wodzisławiu Śl.,
 - Powiatowym Centrum Pomocy Rodzinie w Wodzisławiu Śl.,
 - organizacjami pozarządowymi.
- 5.) Podmiotami zajmującymi się realizacją zadań i celów niniejszego programu na terenie Gminy Godów są w szczególności:
- Gminny Ośrodek Pomocy Społecznej w Godowie,
 - Zespół interdyscyplinarny w Godowie,
 - Gminna Komisja Rozwiązywania Problemów Alkoholowych i Przeciwdziałania Narkomanii w Godowie,
 - Świetlica Profilaktyczno - Wychowawcza w Krostoszowicach oraz filia w Łaziskach
- 6.) Instytucjami wspomagającymi działania profilaktyczne i informacyjne są placówki oświatowe oraz placówki służby zdrowia działające na terenie Gminy Godów, a także gminne jednostki kultury.

IV. ZAŁOŻENIA LOKALNEGO PROGRAMU REWITALIZACJI GMINY GODÓW

4.1 Cele i kierunki rewitalizacji

Rewitalizacja rozumiana jest jako system działań mających na celu przywracanie do życia i zrównoważony rozwój określonych terenów i obszarów, które utraciły dotychczas pełnione funkcje np.: społeczne, gospodarcze. Zadanie rewitalizacji terenów stanowi ważny element procesu odnowy Gminy Godów.

Zdegradowane obszary zlokalizowane na terenach gminy to obszary i obiekty, które uległy degradacji zarówno wskutek oddziaływania górnictwa, jak i braku odpowiedniej konserwacji i dbałości o funkcjonalne zabudowywanie przestrzeni w harmonii z otoczeniem i potrzebami społeczności lokalnej. Rewitalizacja infrastruktury umożliwi stworzenie warunków do zrównoważonego rozwoju gospodarczo-społeczno-kulturalnego Godowa.

Rewitalizacja obszarów ukierunkowana jest na osiągnięcie pozytywnych efektów w różnych dziedzinach życia społeczności lokalnej. Wyznacza się strategiczne cele:

- Cele gospodarcze - wzrost gospodarczy i zwiększenie zatrudnienia, rozwój technologiczny i innowacje, restrukturyzacja i dywersyfikacja działalności gospodarczej.
- Cele społeczne - poprawa jakości życia mieszkańców, wzbogacenie tożsamości kulturowej i procesy integracyjne, rozwój usług i zasobów społecznych, wzrost mobilności zawodowej i społecznej.
- Cele środowiskowe - zmniejszenie obciążeń i polepszenie jakości środowiska przyrodniczego, zachowanie bioróżnorodności.
- Cele infra-techniczne - podnoszenie jakości, rozbudowa i racjonalne gospodarowanie zasobami infrastruktury technicznej.

Celem rewitalizacji obszarów zdegradowanych jest wielofunkcyjne wykorzystanie zdegradowanych obszarów zlokalizowanych na terenach gminnych.

W ramach działania przewidziane jest wsparcie dla obszarów zdegradowanych, przede wszystkim powstałych w wyniku przemian rynkowych terenów przemysłowych oraz niszczących i tracących atrakcyjność sołectw podlegających procesowi suburbanizacji. Projekty realizowane w ramach Rewitalizacji obszarów zdegradowanych muszą wynikać z Lokalnego Programu Rewitalizacji.

Główny nacisk położony jest na podnoszenie wartości i nadawanie jej funkcji gospodarczych, edukacyjnych, turystycznych, rekreacyjnych, społecznych i kulturalnych, co wynika z lokalizacji na terenie objętym programem rewitalizacji. Uzupełnieniem tych działań zmierzających do kompleksowej rewitalizacji obszarów zdegradowanych, będą również inwestycje w zakresie tkanki mieszkaniowej.

4.2 Założenia Lokalnego Programu Rewitalizacji

Lokalny Program Rewitalizacji zawiera projekty ukierunkowane na integrację zdegradowanych terenów z pozostałymi obszarami gminy poprzez:

- porządkowanie urbanistyczne (przebudowa, remonty, budowa, zastępowanie azbestowych elementów budynków materiałami mniej szkodliwymi) celem przywrócenia zdegradowanym obszarom utraconych funkcji,
- nadanie nowych funkcji zdegradowanym przestrzeniom (adaptacja dla funkcji gospodarczych, edukacyjnych, turystycznych, rekreacyjnych, społecznych i kulturalnych),
- zachęcanie do rozwijania nowych form działalności gospodarczej i wspieranie inicjatyw generujących nowe miejsca pracy,

- współdziałanie środowisk i instytucji na rzecz poprawy bezpieczeństwa publicznego i zapobiegania przestępczości,
- aktywizację środowisk kulturalnych, edukacyjnych i turystycznych stanowiących zaplecze kulturalne lub turystyczne, celem usprawnienia ich działalności i aktywizacji społeczności lokalnej wokół problemów działalności społecznej.

Realizacja zadań wyszczególnionych w programie uzależniona będzie od wielkości środków finansowych pozyskanych z funduszy strukturalnych Unii Europejskiej w ramach poszczególnych programów operacyjnych, w szczególności Regionalnego Programu Operacyjnego Województwa Śląskiego na lata 2014-2020.

4.3 Okres programowania

Niniejszy Lokalny Program Rewitalizacji obejmuje swym zakresem czasowym lata 2014 - 2020. Podział ten jest zgodny z okresami planistycznymi Unii Europejskiej. W pierwszej kolejności zostaną zrealizowane projekty pilotażowe, które dobrano z uwzględnieniem potrzeb oraz oczekiwań lokalnej społeczności gminy.

4.4 Zasięg terytorialny

4.4.1 Kryteria wyznaczenia obszarów rewitalizacji

Wyznaczenie obszarów poddanych rewitalizacji stanowi podstawę działań służących rozwojowi i odnowie gminy. Granice obszarów rewitalizacji należy wyznaczyć na podstawie krytycznej analizy wyników badań oraz analiz. Obszary rewitalizacji Gminy Godów zostały wyznaczone na podstawie wielokryterialnej analizy, biorąc pod uwagę:

- funkcje obszarów określonych w Miejscowym Plan Zagospodarowania Przestrzennego Gminy Godów,
- atrakcyjność gospodarczą danego obszaru
- degradację obiektów o wartości architektonicznej i znaczeniu historycznym,
- liczbę środowisk korzystających z pomocy społecznej,
- poziom ubóstwa,
- poziom bezrobocia,
- stopień degradacji infrastruktury technicznej i budynków,
- poziom przestępczości.
- stan środowiska naturalnego

Porównanie sytuacji w sołectwach w oparciu o wymienione kryteria wykazała, na jakich obszarach występuje najwięcej problemów i w jakim natężeniu. Na tej podstawie zostały

wybrane obszary, na których wdrożony zostanie w pierwszej kolejności Lokalny Program Rewitalizacji, czyli zestaw niezbędnych działań potrzebnych dla rozwoju przestrzennego i gospodarczego, oraz rozwiązywania występujących tam problemów społecznych.

4.4.2 Analiza obszarów rewitalizacji

Miejscowy Planu Zagospodarowania Przestrzennego gminy Godów obejmuje swoimi ustaleniami całą gminę i umożliwia prowadzenie prawidłowej gospodarki przestrzennej. Wyznacza on funkcje dla wszystkich terenów, m. in. zabudowy mieszkaniowej, usługowej, produkcyjnej, systemu ekologicznego, obiektów infrastruktury technicznej, ciągów komunikacyjnych itp.

Wobec powyższego, wyznaczono następujące obszary o największej potrzebie sanacji, w tym:

- obszary przemysłowe wymagające restrukturyzacji dla nowych aktywności gospodarczych,
- obszary mieszkaniowo-usługowe wymagające rewaloryzacji i modernizacji struktury,
- obszary, które mogą być przeznaczone do zabudowy dla funkcji mieszkaniowo-usługowej.

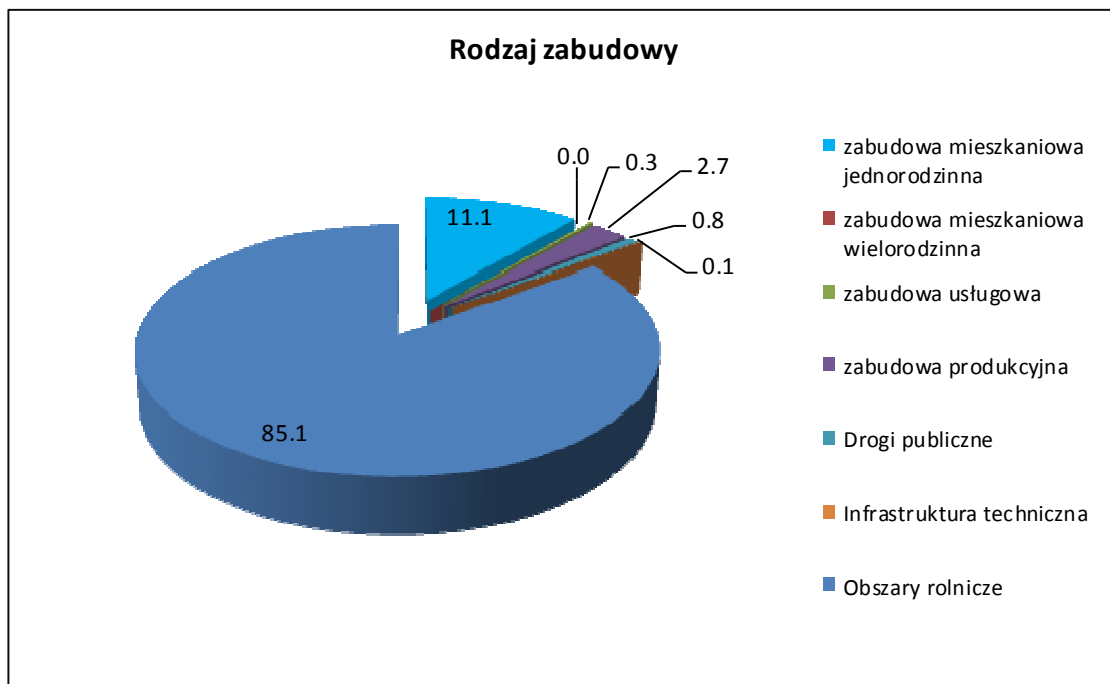
Projekty ujęte w Lokalnym Programie Rewitalizacji muszą być zgodne z ustaleniami Miejscowego Planu Zagospodarowania Przestrzennego gminy Godów.

Blisko 30 % obszaru, który w 2002 roku był terenem rolniczym zostało przekształcone w obszar przeznaczony pod zabudowę mieszkaniową, usługową bądź produkcyjną. 996,6 ha zostało przeznaczonych na zabudowę domów jednorodzinnych, co stanowi 26 % powierzchni gminy. Udział terenów przeznaczonych na usługi wzrósł z 11,16 ha do 161,6 ha, natomiast 175,1 ha zostało przeznaczonych na zabudowę produkcyjną (potocznie teren ten określanym jest jako inwestycyjny). Tereny inwestycyjne zostały ulokowane w atrakcyjnych miejscach tj. przy zjeździe z autostrady A1 w Łaziskach (węzeł Gorzyczki) oraz wzdłuż autostrady A1 w Skrzyszowie. Na obszarze miejscowości Skrzyszów w 2002 roku została utworzona Katowicka Specjalna Strefa Ekonomiczna. Na terenie Gminy Godów istnieje sieć wodociągowa, która zaspokaja potrzeby mieszkańców. Z danych statystycznych wynika, iż w Gminie Godów na koniec 2013 r istnieje 84,10 km sieci kanalizacyjnej. W roku 2003 długość sieci kanalizacyjnej wynosiła 11,2 km. Obecnie 1600 budynków podłączonych jest do sieci kanalizacyjnej (głównie w sołectwach: Gołkowice, Skrzyszów, Skrbeńsko, Godów oraz częściowo Łaziska).

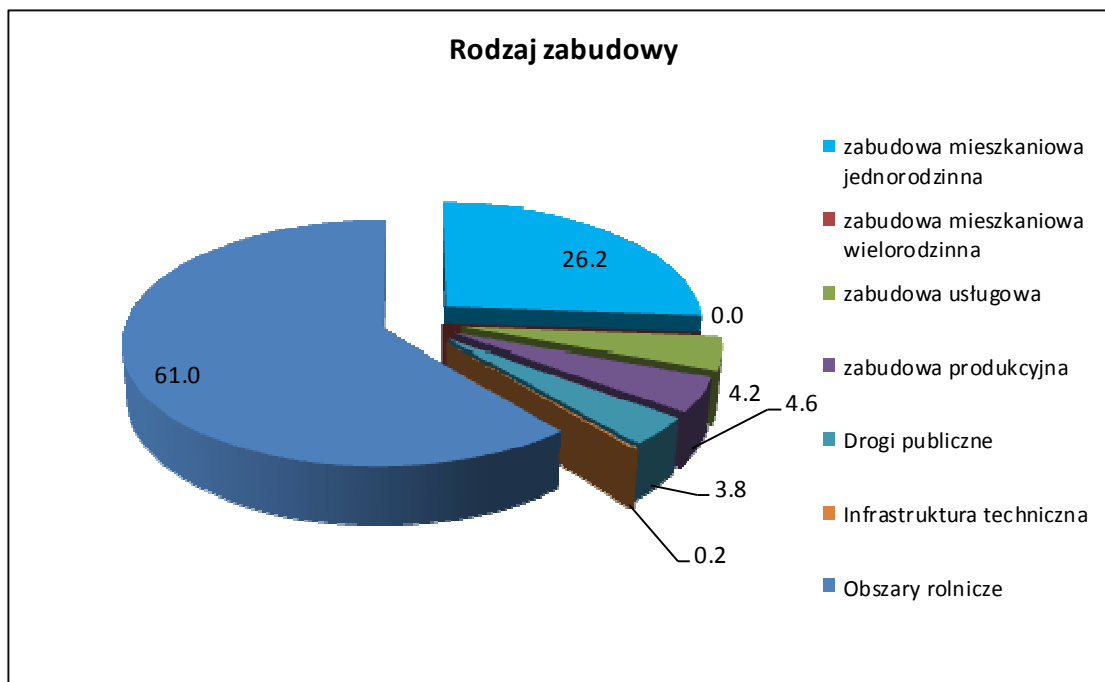
Tab. 13 Przeznaczenie obszaru w Miejscowym Planie Zagospodarowania Przestrzennego w gminie Godów

Rodzaj zabudowy	Powierzchnia w MPZP w 2002r [ha]	Udział procentowy [%]	Powierzchnia w MPZP w 2012r [ha]	Udział procentowy [%]
Zabudowa mieszkaniowa jednorodzinna	424	11.1	996.6	26.2
Zabudowa mieszkaniowa wielorodzinna	0	0.0	0	0.0
Zabudowa usługowa	11.16	0.3	161.6	4.2
Zabudowa produkcyjna	102	2.7	175.1	4.6
Drogi publiczne	28.75	0.8	143.75	3.8
Infrastruktura techniczna	2.28	0.1	7.3	0.2
Obszary rolnicze	3236.81	85.1	2320.65	61.0
OGÓŁEM	3805	100.0	3805	100.0

Źródło: Na podstawie danych z UG Godów



Ryc. 5 Przeznaczenie obszaru w Miejscowym Planie Zagospodarowania w 2002r.



Ryc. 6 Przeznaczenie obszaru w Miejscowym Planie Zagospodarowania Przestrzennego w 2012r.

1.) **PODBUCZE**

Wiejski charakter miejscowości czytelny jest głównie w układzie przestrzennym na silnie pofałdowanym, wyżynnym terenie, poprzecinanym dolinami rzek. Do dnia dzisiejszego na terenie sołectwa czytelny jest dawny układ urbanistyczny w typie „ulicówki”. Dominuje zabudowa jednorodzinna jedno lub dwukondygnacyjna. Nie występuje współczesna zabudowa blokowa. Dawna zabudowa mieszkalna i gospodarcza pierwotnie była drewniana, do dnia dzisiejszego relikdami tej zabudowy jest stodoła przy ul. Wiejskiej w Podbuczu, która powstała na pocz. XX w. Sołectwo Podbucze należycie winno wzmacniać swoje atuty jakimi są malownicze ukształtowanie terenu i piękne walory krajobrazowe. Istniejące dobre połączenia komunikacyjne z dużymi miastami wokół sołectwa, winny być zdecydowanie zwiększone przez szansę jaką daje sołectwu ruch turystyczny i zdrowy sposób spędzania wolnego czasu. Te silne strony sołectwa winny niwelować zagrożenia i systematycznie przekształcać je w atuty, poprzez możliwość otrzymania pracy przy wykonywaniu wszelkiego rodzaju usług związanych z obsługą turysty. Aktywnie działająca społeczność lokalna mogłaby w atrakcyjny sposób umilić pobyt turystom. Miejscem spotkań mieszkańców sołectwa jest Kaplica Miłosierdzia Bożego oraz świetlica.

2.) SKRBEŃSKO

Pośród dominującej zabudowy na terenie sołectwa występują liczne obiekty o zróżnicowanej wartości historycznej i kulturowej. Najbardziej wartościowe wpisane są do gminnej ewidencji zabytków. Obiekty te chroni się również poprzez wyznaczenie stref ochrony konserwatorskiej a także zapisami miejscowego planu.

Większość terenu sołectwa jest skanalizowana. Infrastruktura drogowa z uwagi na duże natężenie ruchu i wykonaniu dotychczasowych dróg w innym reżimie technologicznym nie spełnia obecnych standardów a ich zła nawierzchnia zmniejsza bezpieczeństwo ruchu drogowego. Na terenie sołectwa znajdują się:

- Zespół szkolno – przedszkolny,
- Klub sportowy,
- Tereny rekreacyjne wraz z infrastrukturą techniczną,
- Byłe przejście graniczne.

3.) GOŁKOWICE

Wieś Gołkowice zlokalizowana jest w południowej części gminy wzdłuż ulicy 1-go Maja. Na terenie sołectwa występują liczne obiekty sakralne objęte ochroną konserwatorską. Miejscowy Plan Zagospodarowania gminy Godów z 2002r. podaje, iż Kościół Św. Anny w Gołkowicach został objęty strefą A ochrony konserwatorskiej wpisany jest pod Nr 759/66 do rejestru zabytków województwa śląskiego. Ochroną konserwatorską „B” w Gołkowicach objęto:

- Obręb kościoła p.w. Św. Anny wraz z kapliczką Jana Nepomucena przy ul. 1 Maja,
- Obręb kościoła ewangelicko-augsburskiego przy ul. Cmentarnej,
- Obręb kaplicy przy ul. 1 Maja,
- Obręb kaplicy przy ul. Jana III Sobieskiego.

Do strefy B zalicza się również zabudowę chłopską przy ul. 1 Maja oraz przy ul. Celnej.

Ścieki bytowo-gospodarcze odprowadzane są do istniejącej sieci kanalizacyjnej jak również do przydomowych osadników gnilnych. Infrastruktura drogowa z uwagi na duże natężenie ruchu i wykonanie dotychczasowych dróg w innym reżimie technologicznym nie spełnia obecnych standardów a ich zła nawierzchnia zmniejsza bezpieczeństwo ruchu drogowego.

Na terenie sołectwa działa Gminny Ośrodek Kultury oraz znajduje się siedziba Gminnej Biblioteki Publicznej w Godowie. Ponadto na terenie Gołkowic jest Przedszkole Publiczne oraz Zespół Szkół. W Gołkowicach działa Klub Sportowy KS-27 Gołkowice, założony w 1927r. Pomoc

społeczna w Gminie Godów świadczona jest przez Gminny Ośrodek Pomocy Społecznej w Godowie z siedzibą w Gołkowicach. Na terenie sołectwa znajdują się:

- Ośrodek zdrowia,
- Mieszkania socjalne i komunalne,
- Przedszkole na terenie salek katechetycznych,
- Teren rekreacyjny w Podgórniku,
- Ochotnicza Straż Pożarna Gołkowice należąca do Krajowego Systemu Ratowniczo – Gaśniczego,
- Byłe przejście graniczne,
- Zespół szkół – szkoła podstawowa i gimnazjum,
- Punkt selektywnej zbiórki odpadów,
- Zdegradowane kółko rolnicze,
- Zakłady przemysłowe,
- Obszar górniczy JSW,
- Koło Turystyki Rowerowej Gołkowice.

4.) ŁAZISKA

Wieś Łaziska zlokalizowana jest wzdłuż drogi z Jastrzębia w kierunku Raciborza wzdłuż granicy Państwa, główną osią wsi jest obecna ulica Powstańców Śląskich. W Łaziskach można wyróżnić dwie otwarte przestrzenie wspólne tzw. dominanty przestrzenne: kościół parafialny pod wezwaniem Wszystkich Świętych i wzgórze z Kalwarią jako dominantę krajobrazową z najpiękniejszymi widokami na całą okolicę Olzy w kierunku Beskidów. Miejscowy Plan Zagospodarowania Przestrzennego gminy Godów z 2002r. podaje, iż kościół pod wezwaniem Wszystkich Świętych z XVI w, wpisany jest do rejestru zabytków woj. śląskiego. Jest to kościół orientowany, gotycki przekształcony w epoce baroku. W Łaziskach znajdują się również inne obiekty zabytkowe podlegające ochronie m.in.:

- Budynek Szkoły Podstawowej położony przy ul. Powstańców Śląskich
- Zabudowania dawnego młyna przy ul. Młyńskiej 4

W Łaziskach jest świetlica będąca w strukturach Gminnego Centrum Kultury, Turystyki i Sportu jak również filia Gminnej Biblioteki Publicznej ponadto działa Ludowy Klub Sportowy „Polonia Łaziska”.

Sołectwo nie posiada w pełni prawidłowego systemu kanalizacji. Ścieki bytowo-gospodarcze, oprócz istniejącego systemu kanalizacji odprowadzane są również do przydomowych osadników

gnilnych lub bezpośrednio do rowów i cieków powierzchniowych. Część infrastruktury drogowej sołectwa nie spełnia obecnych standardów technologicznych a zła nawierzchnia układu komunikacyjnego zmniejsza bezpieczeństwo ruchu drogowego. Na terenie sołectwa znajdują się:

- Stowarzyszenie św. Barbary,
- Park z infrastrukturą, kortem i siłownią,
- Leśniczówka,
- Liczne obiekty agroturystyczne,
- Byłe przejście graniczne,
- Połączenie z autostradą A-1,
- Zespół szkolno – przedszkolny,
- Zakłady przemysłowe.

5.) SKRZYSZÓW

We wsi Skrzyszów można wyróżnić wspólną przestrzeń otwartą przy kościele. Układ urbanistyczny wsi jest zwarty a wieś położona jest pomiędzy wzgórzami północnymi i południowymi oraz wzdłuż drogi do Wodzisławia Śląskiego.

W Skrzyszowie zabytkiem jest kapliczka przydrożna z XIX wieku murowana, tynkowana z wieżyczką i latarnią, zapisana w rejestrze zabytków nieruchomych województwa śląskiego.

W strefie ochrony konserwatorskiej „A” znajduje się obręb kościoła p.w. Michała Archanioła.

W strefie ochrony konserwatorskiej „B”, w Skrzyszowie znajdują się m.in.:

- cmentarz Rzymsko – Katolicki przy ul. Wyzwolenia, w obszarze ogrodzenia,
- zabudowania przy ul. Powstańców Śląskich

Sołectwo nie posiada w pełni prawidłowego systemu kanalizacji. Ścieki bytowo-gospodarcze, oprócz istniejącego systemu kanalizacji odprowadzane są również do przydomowych osadników gnilnych lub bezpośrednio do rowów i cieków powierzchniowych. Ścieki bytowo – gospodarcze z północnej części sołectwa Skrzyszów odprowadzane są do istniejącej kanalizacji w Gminie Mszana i dalej do oczyszczalni „Ruptawa” w Jastrzębiu Zdroju.

Infrastruktura drogowa z uwagi na duże natężenie ruchu i wykonaniu dotychczasowych dróg w innym reżimie technologicznym nie spełnia obecnych standardów a ich zła nawierzchnia zmniejsza bezpieczeństwo ruchu drogowego. W Gminie jest łącznie ok. 26,5 km dróg powiatowych, z tego w Skrzyszowie 6,65 km oraz łącznie ok. 81 km dróg lokalnych w Gminie, z tego w Skrzyszowie 19,02 km.

W Skrzyszowie nie ma dużych zakładów pracy, choć leżące „za miedzą” zakłady i firmy dają pracę mieszkańcom całej Gminy, ale też zatruwają środowisko przyrodnicze gminy np. elektrownia w czeskich Detmorovicach. Największe zakłady pracy w Skrzyszowie to:

- GRAN-MAR Andrzej Caniboł - zakład kamieniarski,
- AUTO-MIX - zajmuje się zakładaniem instalacji gazowych ,
- Fabryka Drzwi Stalowych CAPEK Sp. z o.o.

Na terenie sołectwa Skrzyszów działa nieprzerwanie od 1909r. Ochotnicza Straż Pożarna. Jednostka należy do Krajowego Systemu Ratownictwa Gaśniczego. Na terenie sołectwa Skrzyszów znajdują się następujące instytucje publiczne:

- Bank Spółdzielczy w Jastrzębiu Zdroju – punkt kasowy Skrzyszów,
- Przedszkole Publiczne,
- Zespół Szkół obejmujący Szkołę Podstawową i Gimnazjum,
- Ośrodek Kultury,
- Filia Gminnej Biblioteki Publicznej,
- LKS Gwiazda Skrzyszów,
- KS Tynka – klub jeździecki,
- Ośrodek zdrowia

6.) GODÓW

W sołectwie Godów można wyróżnić otwartą przestrzeń wspólną w postaci tzw. dominanty przestrzennej – jest to kościół parafialny będący również dominantą historyczną w Godowie. W Godowie brak jest obiektów wpisanych do rejestru wojewódzkiego konserwatora zabytków., jedynie w Miejscowym Planie Zagospodarowania Przestrzennego wyznaczono strefę ochrony konserwatorskiej „A”, która objęła obręb po linii ogrodzenia kościoła p.w. Św. Józefa wybudowanego w okresie międzywojnia.

Ochroną konserwatorską „B” objęto natomiast:

- zabudowania przy ul.1-go Maja,

Wykaz budynków z terenu sołectwa Godów, które zostały zinwentaryzowane posiadają datę budowy sprzed 1945r. jednak na skutek różnych modernizacji i przebudów zmieniły swój charakter pierwotny i trudno je byłoby scharakteryzować i zakwalifikować do obiektów zabytkowych. Ścieki bytowo-gospodarcze odprowadzane są do istniejącej sieci kanalizacyjnej. Infrastruktura drogowa z uwagi na duże natężenie ruchu i wykonaniu dotychczasowych dróg w innym reżymie technologicznym w większości nie spełnia obecnych standardów a ich zła nawierzchnia zmniejsza bezpieczeństwo ruchu drogowego. Na terenie sołectwa, w sąsiedztwie

budynku Urzędu Gminy powstał kompleks sportowo-rekreacyjny z pełnowymiarowym boiskiem do piłki nożnej oraz zapleczem socjalnym. Ponadto na terenie sołectwa znajdują się:

- Zespół szkolno – przedszkolny,
- Siedziba GS,
- Muszla koncertowa,
- KS Olza Godów,
- Figloraj – sala zabaw dla dzieci,
- Siedziba biblioteki publicznej oraz Gminnego Centrum Kultury, Sportu i Turystyki,
- Liczne zakłady przemysłowe,
- Ujęcie wody przemysłowej dla JSW,
- Była stacja kolejowa.

7.) KROSTOSZOWICE

Sołectwo Krostoszowice należy częściowo do obszaru górniczego KWK „Jas – Mos” w Jastrzębiu Zdroju i KWK „Marcel” w Radlinie. Sołectwo nie posiada prawidłowego rozwiązania związanego z gospodarką ściekami. Ścieki bytowo-gospodarcze w większości odprowadzane są do przydomowych osadników gnilnych. Infrastruktura drogowa z uwagi na duże natężenie ruchu i wykonaniu dotychczasowych dróg w innym reżymie technologicznym nie spełnia obecnych standardów, a ich zła nawierzchnia zmniejsza bezpieczeństwo ruchu drogowego. W sołectwie w pobliżu autostrady A 1 powstał kompleks sportowy „Orlik 2012” wraz z niezbędnym zapleczem sportowym i socjalnym. W bezpośrednim sąsiedztwie obiektów sportowych utworzona została ścieżka dendrologiczna. Zagospodarowany teren wraz ze znajdującymi się na nim obiektami związanymi z działalnością górniczą, stanowi miejsce rekreacyjno-wypoczynkowe. Ponadto na terenie gminy znajdują się:

- Szkoła podstawowa z oddziałem przedszkolnym,
- Klub sportowy Inter Krostoszowice,
- Boisko sportowe „Orlik” – odznaczone nagrodą Super Orlik 2013,
- Tartak.

4.4.2.1 Analiza zabytków w gminie

Wszystkie wymienione obiekty posiadają wartość zabytkową i są objęte ochroną według obowiązujących standardów. Część obiektów ze względu na stan techniczny kwalifikuje się do rozbiórki. Wskazane jest wykonanie dokumentacji zachowawczej w formie białych kart

ewidencyjnych dla tych obiektów. Szczególną formą ochrony jest wpis do rejestru zabytków województwa śląskiego. Wpis winien obejmować obiekty o najwyższych walorach.

Tab. 14 Obiekty wpisane do rejestru zabytków typu „A” na terenie gminy Godów

Lokalizacja	Adres	Obiekt	Dane	Zakres ochrony
Gołkowice	ul. 1 Maja	Kościół p.w. św. Anny	neogotycki z 1878 roku, drewniany	Granice ochrony rozciągają się na całość obiektu w ramach ogrodzenia i obejmują również wyposażenie wnętrza
Gołkowice	ul. Powstańców 11	Stanowisko archeologiczne - gródek średniowieczny typu stożkowatego	średniowieczne	
Gołkowice	W południowo-wschodniej części wsi, na południe od szosy, na polach uprawnych	Stanowisko archeologiczne - kopiec - grodzisko	średniowieczne	
Łaziska	ul. Powstańców 124	Kościół parafialny (dawniej filialny) p.w. Wszystkich Świętych	Gotycki, 1467, 1507 (wieża), drewniany	Granice ochrony rozciągają się na całość obiektu w ramach ogrodzenia i obejmują również wyposażenie wnętrza
Skrzyszów	ul. 1 Maja 120	Kapliczka przydrożna p.w. św. Jana Nepomucena	z XIX w, murowana tynkowana, z wieżyczką i latarnią	Granice ochrony obejmują obiekt i najbliższe otoczenie

Ponadto do rejestru zabytków ruchomych wpisane są pojedyncze obiekty ruchome, stanowiące elementy wyposażenia kościołów parafialnych w Łaziskach, w Gołkowicach i w Skrzyszowie.

Tab. 15 Zabytkowe obiekty kubaturowe na terenie Godowa

	OBIEKT	STAN ZACHOWANIA
GODÓW	Budynki gospodarcze - zabudowania forwarczne - ul.1 maja 45	Bardzo zły
	Budynek mieszkalny - ul. 1 Maja 49	Średni
	Kościół parafialny pw. Św. Józefa robotnika - ul. 1 maja 60	Dobry
	Budynek mieszkalny - ul. 1 maja 113	Średni
	Budynek mieszkalny - ul. 1 maja 121	Dobry
	Budynek mieszkalno - usługowy - ul. 1 maja 123	Dobry

	Budynek mieszkalno - usługowy - ul. 1 maja 143	Średni
	Dawna stacja kolejowa pkp, obecnie budynek mieszkalny - ul. Dworcowa 5	Dobry
	Budynek gospodarczy dworca PKP (zespół zabudowań dworca PKP) – ul. Dworcowa 5	Dobry
	Budynek mieszkalny - ul. Gliniki 15	Bardzo zły
	Śluza przy stacji uzdatniania wody - ul. Gliniki 32	Średni
	Budynek mieszkalny - ul. Nowa 9	Średni
	Budynek mieszkalny - ul. Powstańców śląskich 35	Średni
	Wiadukt kolejowy- ul. Powstańców śląskich 35	Zły
	Budynek mieszkalny - ul. Powstańców śląskich 47	Dobry
GOLKOWICE	Budynek mieszkalny - ul. 1 maja 6	Dobry
	Budynek mieszkalny - ul. 1 maja 34	Zły
	Budynek mieszkalny - ul. 1 maja 36	Zły
	Kościół pw. Św. Anny - ul. 1 maja 41	Średni
	Budynek mieszkalny - ul. 1 maja 50	Zły
	Budynek mieszkalny - ul. 1 maja 91	Dobry
	Budynek mieszkalny - ul. 1 maja 93	Bardzo zły
	Budynek mieszkalny - ul. 1 maja 102	Średni
	Budynek mieszkalny - skrzyżowanie ulic 1 maja 170 / Piotrowicka	Dobry
	Budynek mieszkalny - ul. 1 maja 190	Zły
	Budynek mieszkalny - ul. 1 maja 210	Dobry
	Budynek mieszkalny - ul. 1 maja 256	Dobry
	Budynek mieszkalny - ul. 1 maja 260	Bardzo zły
	Budynek mieszkalny - ul. Celna 9	Dobry
	Dawny urząd celny, obecnie budynek mieszkalny -ul. Celna 29	Dobry
	Budynek mieszkalny - ul. Celna 34	Dobry
	Kościół ewangelicko - augsburski - ul. Cmentarna 22	Dobry
	Budynek mieszkalny - ul. Dębina 3	Zły
	Budynek mieszkalny - ul. Jana III Sobieskiego 1	Dobry
Budynek mieszkalny - ul. Leśna 16	Dobry	
KROS TOSZ	Budynek szkoły podstawowej im. Gustawa Morcinka -ul. Gustawa Morcinka 6	Dobry
	Budynek mieszkalny - ul. Gustawa Morcinka 14	Średni
ŁAZISKA	Kościół parafialny p.w. Wszystkich świętych -ul. Powstańców Śląskich 124	Dobry i średni
	Budynek mieszkalny - ul. Powstańców śląskich 150	Bardzo zły
	Młyn - ruiny - ul. Młyńska 4	Ruina
	Budynek mieszkalny - ul. Powstańców śląskich 116	Dobry
	Budynek mieszkalny - ul. Powstańców śląskich 136	Dobry
Szkoła podstawowa im. Mikołaja Kopernika -ul. Powstańców śląskich 151	Dobry	
PODBUCZE	Budynek mieszkalny - ul. Dębowa 5	Bardzo zły
	Budynek mieszkalny - ul. Dębowa 34	Dobry
	Budynek mieszkalny - ul. Dębowa 52	Średni
	Budynek gospodarczy - ul. Wiejska 40	Dobry
	Budynek mieszkalny - ul. Piotrowicka 7	Dobry
SKRBEŃS KO	Budynek mieszkalno - gospodarczy - ul. Piotrowicka 31	Zły
	Budynek mieszkalny - ul. Piotrowicka 84	Dobry
	Budynek mieszkalny - ul. Piotrowicka 95	Bardzo zły
	Budynek mieszkalny - ul. Piotrowicka 98	Bardzo zły
	Dawny budynek wojsk ochrony pogranicza, obecnie budynek usługowy -	Dobry

	ul. Piotrowicka 108	
	Budynek szkoły podstawowej im. Konstantego Ildefonsa Gałczyńskiego – ul. Szkolna 1	Dobry
SKRZYSZÓW	Budynek mieszkalny - ul. 1 maja 104	Bardzo zły
	Dawna szkoła, obecnie budynek mieszkalno-usługowy - ul. 1 Maja 116	Dobry
	Zespół szkół (szkoła podstawowa, gimnazjum)- ul. 1 Maja 177	Dobry
	Budynek mieszkalny - ul. Ks. Roberta Wallacha 3	Średni
	Kościół parafialny pw. Św. Michała Archanioła -ul. Wyzwolenia 37	Dobry
	Budynek mieszkalny - ul. Wyzwolenia 52	Średni
	Budynek mieszkalny - ul. Wyzwolenia 67	Średni
	Budynek mieszkalny - ul. Wyzwolenia 96	Dobry

Źródło: Program opieki nad zabytkami na terenie gminy Godów

Tab. 16 Zabytkowe obiekty małej architektury na terenie gminy Godów

	OBIEKT	STAN ZACHOWANIA
GODÓW	Krzyż kapliczkowy - skrzyżowanie ulic 1 Maja 28 / Polna	Średni
	Krzyż kapliczkowy przy kościele pw. Św. J. Robotnika - ul. 1 Maja 60	Średni
	Krzyż drewniany z wizerunkiem Chrystusa -ul. 1 Maja 101	Średni
	Cmentarz parafialny parafii p.w. ŚW Józefa Robotnika - ul. Słoneczna	Zróżnicowany
	Kaplica architektoniczna cmentarna - Ul. Słoneczna	Dobry
GOLKOWICE	Krzyż drewniany z wizerunkiem Chrystusa i Matki Boskiej - Skrzyżowanie ulic 1 maja 28 / Borowicka 1	Dobry
	Krzyż drewniany z figurą Chrystusa -skrzyżowanie ulic 1 Maja / Dworcowa 1	Dobry
	Kapliczka słupowa p.w. św. Jana Nepomucena - Ul. 1 Maja 39	Średni
	Cmentarz przy kościele parafialnym p.w. św. Anny -ul. 1 Maja 41	Zróżnicowany
	Krzyż kapliczkowy przy kościele parafialnym p.w. ŚW. Anny - ul. 1 maja 41	Średni
	Krzyż drewniany z figurą chrystusa -skrzyżowanie ulic 1 Maja 170 / piotrkowska	Średni
	Kaplica architektoniczna p.w. Trójcy Przenajświętszej - Skrzyżowanie ulic 1 Maja 258 / Graniczna 1	Średni
	Kaplica architektoniczna Skrzyżowanie ulic cmentarnej / Jana III Sobieskiego 6	Dobry
	Cmentarz parafii ewangelicko - augsburskiej - Ul. Cmentarna 10	Zróżnicowany
	Krzyż kamienny cmentarny- ul. Cmentarna 10	Średni
	Cmentarz parafialny parafii katolickiej p.w. św. Anny - ul. Cmentarna 44	Zróżnicowany
	Krzyż kamienny cmentarny - ul. Cmentarna 44	Średni
	Krzyż drewniany z figurą Chrystusa - ul. Dębina 22	Średni
	Krzyż drewniany z figurą Chrystusa - ul. Leśna 16	Średni
TO SZO	Krzyż kapliczkowy - ul. Szybowa 2	Średni

	Krzyż kapliczkowy - ul. Wodzisławska 23	Średni
ŁAZISKA	Cmentarz parafialny parafii p.w. Wszystkich Świętych - Ul. Powstańców Śląskich 124	Zróżnicowany
	Kapliczka słupowa cmentarna - ul. Powstańców śląskich 124	Średni
	Krzyż kamienny cmentarny - ul. Powstańców Śląskich 124	Średni
	Cmentarz przykościelny - teren parafii p.w. Wszystkich świętych – Ul. Powstańców śląskich 124	Zróżnicowany
	Droga krzyżowa przy kościele - ul. Powstańców Śląskich 124	Średni
	Kaplica architektoniczna cmentarna -ul. Powstańców Śląskich 124	Dobry
	Kaplica domkowa p.w. Chrystusa króla -ul. Powstańców śląskich 124	Średni
	Krzyż drewniany z wizerunkiem Chrystusa -ul. Powstańców śląskich 124	Średni
	Krzyż drewniany z wizerunkiem chrystusa -ul. Powstańców Śląskich 124	Średni
	Krzyż kapliczkowy przykościelny - pasja - na terenie kościoła p.w. Wszystkich Świętych -ul. Powstańców śląskich 124	Zły
	Krzyż pokutny - ul. Powstańców śląskich 124	Zły
	Krzyż kapliczkowy -Skrzyżowanie ulic Powstańców Śląskich 17 / Dworcowa	Średni
	Kaplica architektoniczna p.w. św. Jana Nepomucena -ul. Powstańców śląskich 117	Zły
	Krzyż kapliczkowy - Skrzyżowanie ulic Powstańców Śląskich 147 / Wierzniowicka	Średni
	Krzyż drewniany z figurą Chrystusa oraz kapliczną skrzynką - skrzyżowanie ulic Powstańców Śląskich 230 / Leśna	Średni
Krzyż kapliczkowy - ul. Wierzniowicka 42	Dobry	
PODBUCZE	Krzyż kamienny - ul. Wiejska 34	Dobry
SKRBEŃSKO	Krzyż kamienny - ul. Piotrowicka 1	Średni
	Krzyż kamienny - ul. Piotrowicka 112 (przy granicy z Republiką Czeską)	Dobry
	Kaplica p.w. najświętszego serca Pana Jezusa -ul. Piotrowicka / szkolna	Dobry
SKRZYSZÓW	Krzyż kapliczkowy - skrzyżowanie ulic 1 maja 78 /Jana III Sobieskiego	Średni
	Kaplica architektoniczna p.w. św. Jana Nepomucena - Ul. 1 maja 120	Zły
	Krzyż drewniany z figurą Chrystusa - ul. 1 maja 120	Dobry
	Krzyż kapliczkowy - ul. 1 Maja 201	Średni
	Krzyż drewniany z figurą Chrystusa - ul. Mszańska 1	Dobry
	Krzyż kapliczkowy - ul. Powstańców Śląskich 59	Średni
	Cmentarz parafialny parafii p.w. św. Michała Archanioła - Ul. Wyzwolenia 37	Zróżnicowany
	Krzyż kapliczkowy - ul. Wyzwolenia 37	Zły
	Krzyż kapliczkowy cmentarny - ul. Wyzwolenia 37	Zły

Źródło: Program opieki nad zabytkami na terenie gminy Godów

4.4.2.2 Analiza danych Ośrodka Pomocy Społecznej

Mieszkańcy gminy Godów nie należą do najbardziej zainteresowanych korzystaniem z pomocy społecznej. Stosunek liczby korzystających z Ośrodka Pomocy Społecznej w Godowie do ogółu ludności wynosił 2,2% i obok Markłowic (2,0%) pozostawał najmniejszym w powiecie wodzisławskim. Największym zainteresowaniem pomoc społeczna na terenie gminy cieszyła się w największych sołectwach: Godowie, Gołkowicach i Skrzyszowie. Zaś najmniejszym w Podbuczu i Skrbensku.

Tab. 17 Korzystający z Ośrodka Pomocy Społecznej w gminie Godów w 2002r.

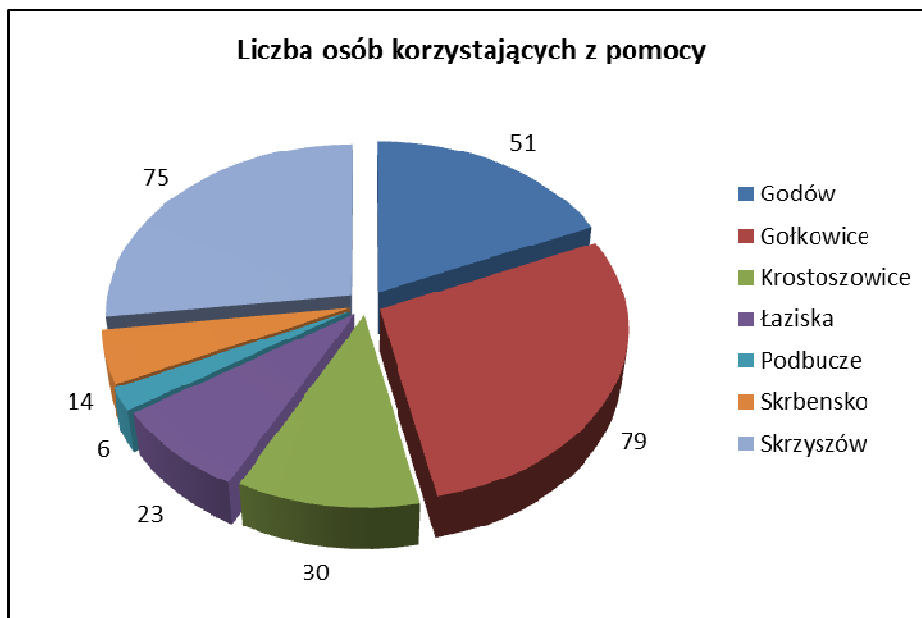
SOŁECTWO	Korzystający z pomocy	Ogólna L.L	% w stosunku do ogólnej l. ludności	% w stosunku do wszystkich korzystających z pomocy
Godów	51	1 872	2.7	18.3
Gołkowice	79	3 418	2.3	28.4
Krostoszowice	30	1 034	2.9	10.8
Łaziska	23	1 673	1.4	8.3
Podbucze	6	198	3.0	2.2
Skrbensko	14	845	1.7	5.0
Skrzyszów	75	3 376	2.2	27.0
OGÓLEM	278	12416	16,2	100,0

Tab. 18 Korzystający z Ośrodka Pomocy Społecznej w gminie Godów w 2004r.

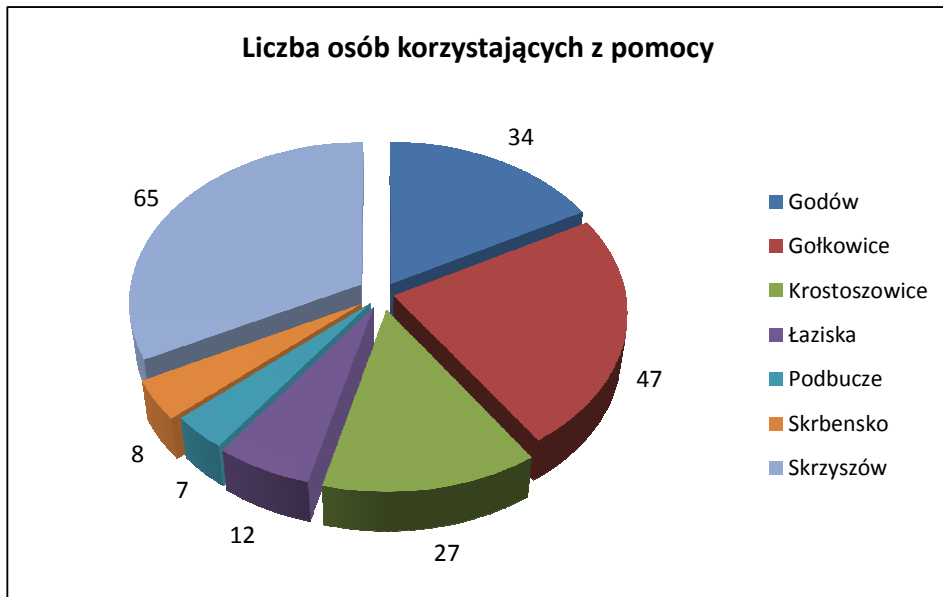
SOŁECTWO	Korzystający z pomocy	Ogólna L.L	% w stosunku do ogólnej l. ludności	% w stosunku do wszystkich korzystających z pomocy
Godów	34	1.872	1,82	17
Gołkowice	47	3.418	1,37	23,5
Krostoszowice	27	1.034	2,61	13,5
Łaziska	12	1.673	0,72	6
Podbucze	7	198	3,53	3,5
Skrbensko	8	845	0,94	4
Skrzyszów	65	3.376	1,92	32,5
OGÓLEM	200	12416	12,91	100,0

Tab. 19 Korzystający z Ośrodka Pomocy Społecznej w gminie Godów w 2014r.

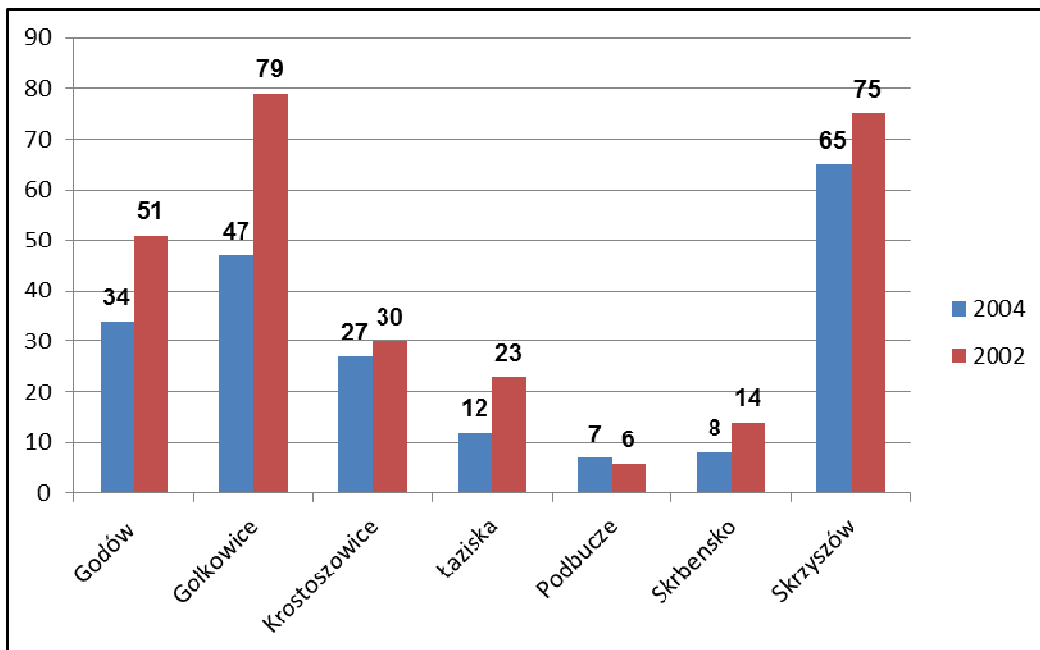
SOŁECTWO	Korzystający z pomocy	Ogólna L.L	% w stosunku do ogólnej l. ludności	% w stosunku do wszystkich korzystających z pomocy
Godów	34	1.872	1,82	17
Gołkowice	47	3.418	1,37	23,5
Krostoszowice	27	1.034	2,61	13,5
Łaziska	12	1.673	0,72	6
Podbucze	7	198	3,53	3,5
Skrbensko	8	845	0,94	4
Skrzyszów	65	3.376	1,92	32,5
OGÓŁEM	200	12416	12,91	100,0



Ryc. 7 Korzystający z Ośrodka Pomocy Społecznej w gminie Godów w 2002r.



Ryc. 8 Korzystający z Ośrodka Pomocy Społecznej w gminie Godów w 2004r.



Ryc. 9 Korzystający z Ośrodka Pomocy Społecznej w 2002 i 2004r.



Ryc. 10 Korzystający z Ośrodka Pomocy Społecznej w gminie Godów 2014r.

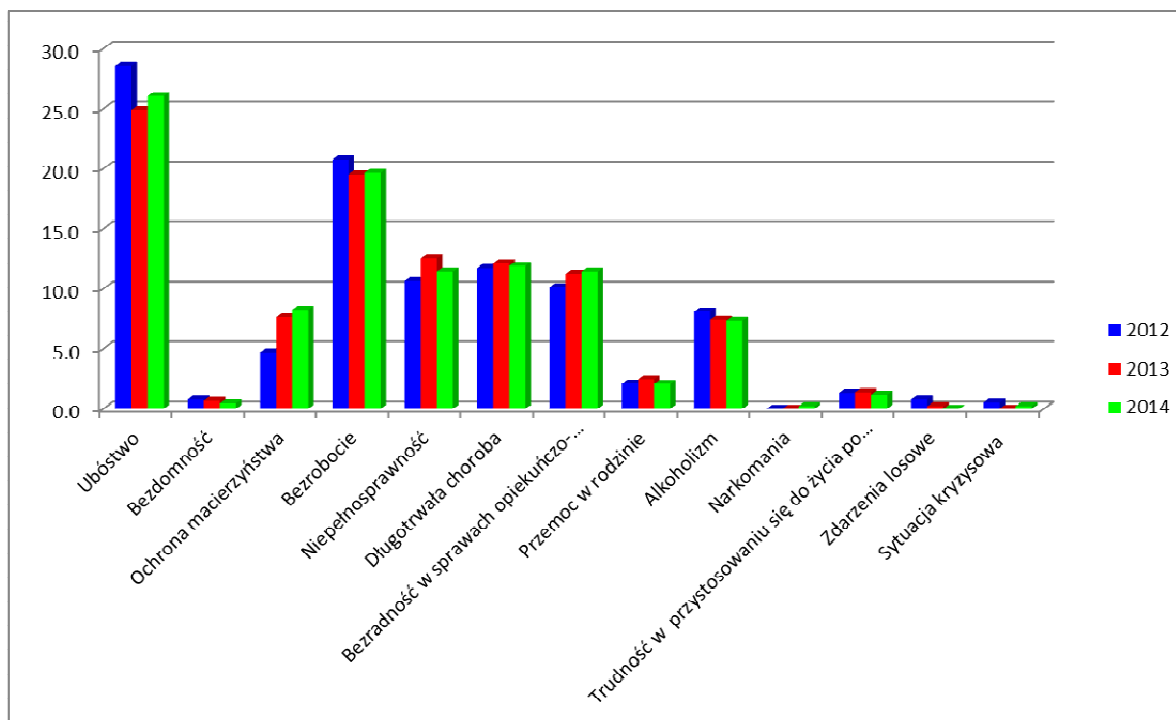
Korzystający z Ośrodka Pomocy Społecznej w większości stanowią kobiety. Podstawowym problemem z zakresu pomocy społecznej na terenie gminy pozostawało bezrobocie oraz niepełnosprawność i długotrwała choroba. Biorąc pod uwagę fakt znacznego podobieństwa obu dysfunkcji zarówno co do ich charakteru, jak i działań koniecznych do przedsięwzięcia w celu rozwiązania problemów z nich wynikających należy podkreślić, że potraktowane wspólnie obydwie te dysfunkcje pozostawały najważniejszym problemem społecznym na terenie gminy. Duże oddziaływanie społeczne posiadały również problemy opiekuńczo – wychowawcze, potrzeba ochrony macierzyństwa, oraz alkoholizm. Niewielki zasięg społeczny jako dysfunkcje posiadały ubóstwo oraz kłopoty w integracji ze społeczeństwem po opuszczeniu zakładu karnego (pomoc postpenitencjarna).

Tab. 20 Korzystający z Ośrodka Pomocy Społecznej ze względu na płeć

PŁEĆ	LICZBA BEZWZGLĘDNA	%
Kobiety	151	75,5
Mężczyźni	49	24,5
OGÓŁEM	200	100

Tab. 21 Dysfunkcje korzystających z Ośrodka Pomocy Społecznej w latach 2012 - 2014r.

DYSFUNKCJA	LATA		
	2012	2013	2014
Ubóstwo	110	111	114
Sieroctwo	0	0	0
Bezdomność	3	3	2
Ochrona macierzyństwa	18	34	36
Bezrobocie	80	87	86
Niepełnosprawność	41	56	50
Długotrwała choroba	45	54	52
Bezradność w sprawach opiekuńczo-wychowawczych oraz prowadzeniu gospodarstwa domowego	39	50	50
Przemoc w rodzinie	8	11	9
Alkoholizm	31	33	32
Narkomania	0	0	1
Trudność w przystosowaniu się do życia po opuszczeniu zakładu karnego	5	6	5
Zdarzenia losowe	3	1	0
Sytuacja kryzysowa	2	0	1
Kłęska żywiołowa lub ekologiczna	0	0	0
RAZEM	385	446	438



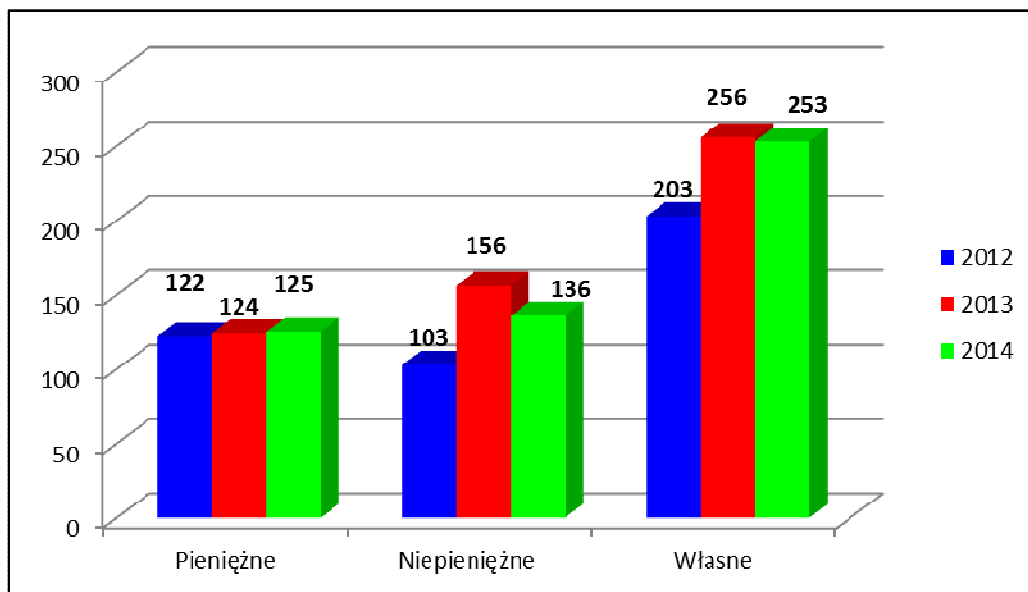
Ryc. 11 Dysfunkcje korzystających z Ośrodka Pomocy Społecznej – udział procentowy

Ubóstwo pozostaje główną i najsilniej obecną dysfunkcją w gospodarstwach klientów-wnioskodawców Ośrodka Pomocy Społecznej w Godowie w latach 2012-2014. Ze szczegółowej analizy wynika, że problem ten dotyka wszystkie grupy wiekowe, zawodowe i społeczne. W 77% problem ubóstwa występował w gospodarstwach prowadzonych przez samotne kobiety - klientów pomocy społecznej, ma to związek z tradycyjną rolą kobiety jako matki i żony, dbającej o dobro członków swojej rodziny. Dysfunkcja ta najsilniej była obecna wśród ludności w wieku średnim (dekady 1960 - 69 i 1970-79) oraz okołoemerytalnym (dekada 1950-59). Stosunkowo w niewielkim stopniu problem dotykał osób najstarszych. W prawie 60% przypadków ofiarą ubóstwa padały rodziny z jednym dzieckiem, dwójką, trójką lub więcej, w 18% - osoby rozwiedzione lub w separacji, zaś tylko w 6% osoby owdowiałe. Prawie dwa razy tyle było osób samotnych (kawalerów lub panien) dotkniętych tym problemem. Biorąc pod uwagę ilość osób zamieszkujących w gospodarstwie domowym, należy podkreślić największy udział gospodarstw średnich (dwu, trzy i czteroosobowych) w tej kategorii klientów pomocy społecznej - łącznie 57%. Znaczący pozostaje odsetek osób samotnie gospodarujących - 15%, a także co niepokojące - rodzin i gospodarstw wielodzietnych (powyżej 5 osób) - ok. 28%. Zważywszy na poziom wykształcenia słusznym wydaje się podkreślenie po raz kolejny, że problem biedy dotyczy wszystkich kategorii społecznych. Dlatego też wśród klientów OPS Godów dotkniętych

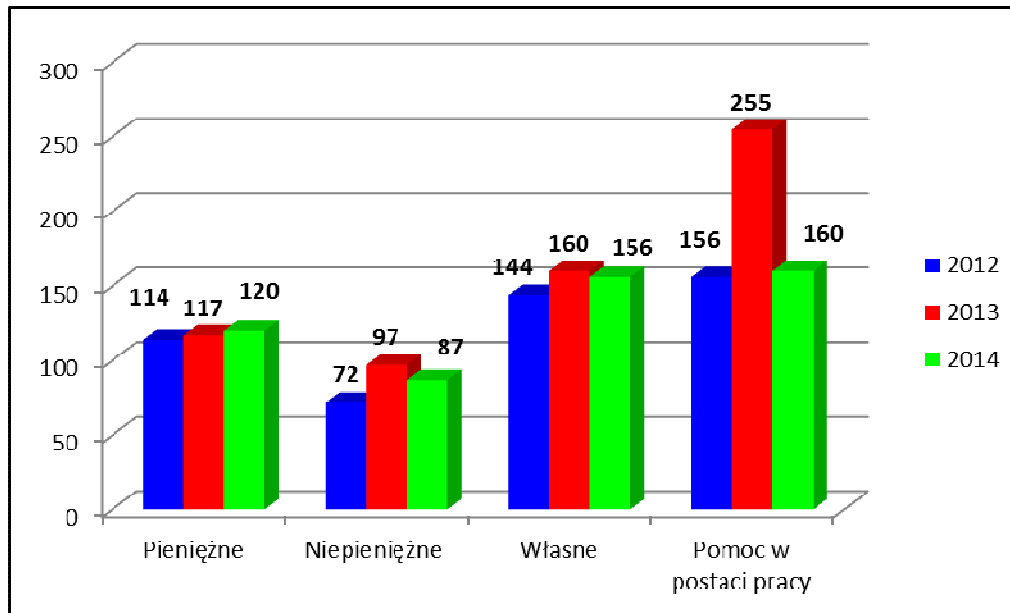
ubóstwem w latach 2012-2014. pozostawały także osoby z wyższym wykształceniem. Zdecydowaną większość stanowiły jednak osoby z wykształceniem zasadniczym zawodowym oraz podstawowym.

Tab. 22 Liczba osób i rodzin objętych pomocą społeczną w gminie Godów.

Rodzaj świadczenia	2012		2013		2014	
	Osoby	Rodziny	Osoby	Rodziny	Osoby	Rodziny
Pieniężne	122	114	124	117	125	120
Niepieniężne	103	72	156	97	136	87
Złeczone	0	0	0	0	0	0
Własne	203	144	256	160	253	156
Pomoc w postaci pracy	0	156	0	255	0	160
OGÓŁEM	428	486	536	629	514	523
SUMA	914		115		1037	



Ryc. 12 Liczbą osób objęta świadczeniami w gminie Godów.



Ryc. 13 Liczba rodzin objęta świadczeniami w gminie Godów.

4.4.2.3 Analiza infrastruktury technicznej

Do sieci wodociągowej w przyłączonych jest około 70% mieszkańców. Reszta mieszkańców gminy zaopatruje się w wodę z własnych ujęć — studni. Gmina nie posiada kompleksowego rozwiązania gospodarki ściekami a stopień skanalizowania gminy wynosił około 50%. Szczegółowa analiza infrastruktury technicznej została przedstawiona w pkt 2.3.3 niniejszego opracowania.

4.4.2.4 Analiza infrastruktury drogowej

Infrastruktura drogowa z uwagi na duże natężenie ruchu i wykonywaniu dróg w innym reżimie technologicznym nie spełnia obecnych standardów, a ich zła nawierzchnia zmniejsza bezpieczeństwo ruchu drogowego. Gmina posiada tereny inwestycyjne komercyjne o pow.ok.35 ha korzystnie zlokalizowane z pełną infrastrukturą drogową i techniczną. Szczegółowa analiza infrastruktury drogowej została przedstawiona w pkt 2.3.1 Lokalnego Programu Rewitalizacji.

4.4.2.5 Analiza danych dotyczących wyrobów zawierających azbest

Zgodnie z Rozporządzeniem Parlamentu Europejskiego i Rady z dnia 5 lipca 2006 roku w sprawie Europejskiego Funduszu Rozwoju Regionalnego istnieje możliwość współfinansowania ze środków EFRR wydatków w zakresie mieszkalnictwa.

Podstawę dla udzielenia wsparcia stanowią zapisy Regionalnego Programu Operacyjnego Województwa Śląskiego, które określają możliwość współfinansowania inwestycji m.in.

w zakresie mieszkalnictwa, polegających na zastępowaniu azbestowych elementów budynków mieszkalnych materiałami mniej szkodliwymi dla zdrowia człowieka, tylko wraz z utylizacją azbestu. Inwestycje mogą być realizowane wyłącznie w ramach Lokalnych Programów Rewitalizacji, zgodnie z Wytycznymi dla opracowania Lokalnych Programów Rewitalizacji.

Na podstawie Wytycznych Ministra Rozwoju Regionalnego w zakresie programowania działań dotyczących mieszkalnictwa, inwestycje mogą być realizowane wyłącznie na wyznaczonych obszarach wsparcia, które spełniają co najmniej trzy z następujących kryteriów, w tym dwa kryteria spośród tych wymienionych w lit. od a) do h):

- a. wysoki poziom ubóstwa i wykluczenia;
- b. wysoka stopa długotrwałego bezrobocia;
- c. niekorzystne trendy demograficzne;
- d. niski poziom wykształcenia, wyraźny deficyt kwalifikacji i wysoki wskaźnik przerywania skolaryzacji;
- e. wysoki poziom przestępczości i wykroczeń;
- f. szczególnie wysoki stopień degradacji środowiska;
- g. niski wskaźnik prowadzenia działalności gospodarczej;
- h. wysoka liczba imigrantów, grup etnicznych i mniejszościowych lub uchodźców;
- i. porównywalnie niski poziom wartości zasobu mieszkaniowego;
- j. niski poziom wydajności energetycznej budynków.

Na podstawie „Programu usuwania wyrobów zawierających azbest z terenu gminy Godów” określono dokładną ilość wyrobów azbestowych z uwzględnieniem obiektów należących do osób fizycznych oraz pozostałych właścicieli, zarządców i użytkowników.

W tabeli zestawiono informacje dotyczące wyrobów zawierających azbest na terenie gminy Godów. Łączna ilość zinwentaryzowanych budynków (mieszkalnych, gospodarczych, przemysłowych i innych) pokrytych wyrobami azbestowo-cementowymi na terenie gminy Godów wynosi 230 szt. Według tego obliczono całościową ilość wyrobów azbestowo-cementowych (eternitu) na terenie gminy, tj. 26 114 m². Dla zobrazowania dokonano przeliczenia na jednostkę masy, wg tego na terenie gminy jest 417,95 Mg płyt azbestowo-cementowych stosowanych w budownictwie - tzw. eternitu (założono że 1,6 Mg eternitu przypada na 100 m² tego wyrobu).

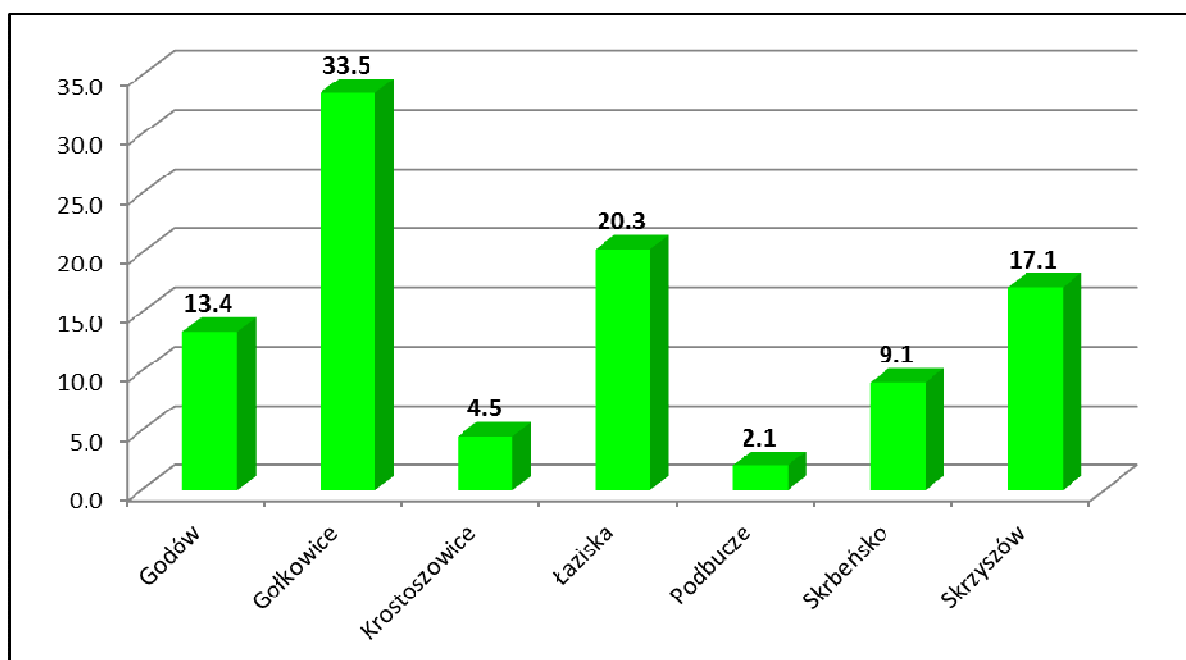
W związku z przedstawioną analizą dotyczącą ilości wykorzystywanych materiałów zawierających azbest można stwierdzić, że na terenie analizowanej gminy obecnie pozostało stosunkowo niewiele tych wyrobów - 417,95 Mg.

Tab. 23 Ilość wyrobów zawierających azbest

Właściciel	Ilość wyrobów zawierających azbest [m ²]
Osoby fizyczne	25 694
Kółko Rolnicze Gołkowice	420
RAZEM:	26 114

Tab. 24 Ilość wyrobów zawierających azbest z podziałem na sołectwa w gminie Godów

Sołectwo	Ilość azbestu [Mg]	Ilość azbestu [Mg/1km ²]	Ilość azbestu [Mg/osoba]
Godów	55,82	4,83	0,03
Gołkowice	140,17	14,82	0,04
Krostoszowice	18,95	7,10	0,002
Łaziska	84,93	10,96	0,05
Podbucze	8,64	14,64	0,05
Skrbeńsko	37,94	31,88	0,04
Skrzyszów	71,5	6,19	0,02
OGÓŁEM	417,95	89,92	0,232



Ryc. 14 Udział procentowy wyrobów azbestowych w poszczególnych sołectwach gminy Godów

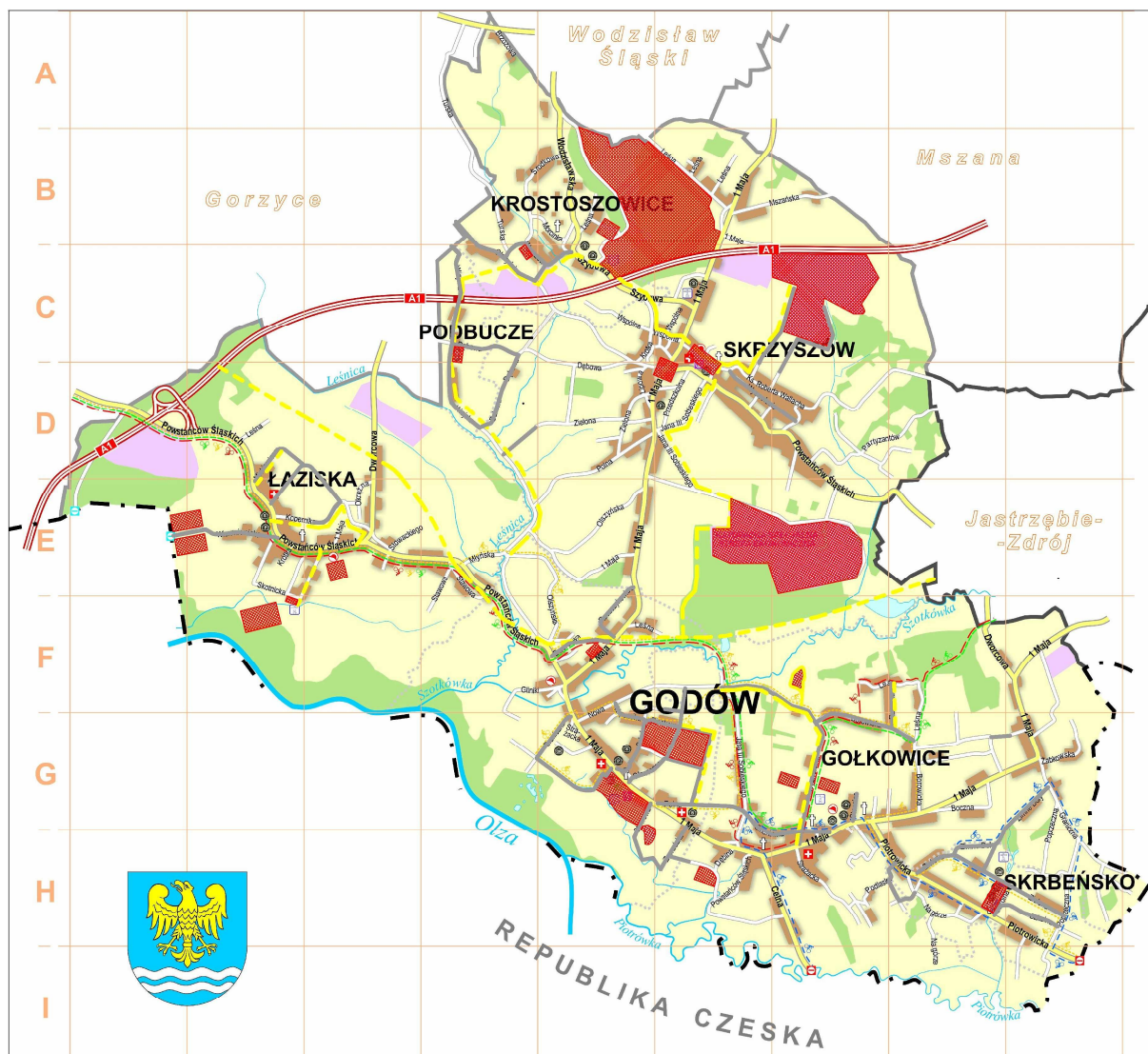
4.4.2.6 Analiza danych dotyczących przestępczości w gminie

Dane dotyczące liczby przestępstw opracowano na podstawie informacji z Komendy Powiatowej Policji w Wodzisławiu Śląskim. W latach 2010-2014 na terenie gminy Godów odnotowano 347 przestępstw.

Tab. 25 Liczba przestępstw na terenie gminy w latach 2013 i 2014 z rozbiciem na poszczególne kategorie.

Rodzaj przestępstw	Liczba przestępstw - Lata	
	2013	2014
Uszkodzenie ciała	1	1
Kradzież mienia	48	36
Kradzież z włamaniem	20	5
Uszkodzenie rzeczy	10	7
Rozboje	0	1
Bójki i pobicia	0	0
Przestępstwo z Ustawy o przeciwdziałaniu narkomani	3	8

4.5 Granice obszarów rewitalizacji na terenie gminy Godów



Ryc. 15 Granice obszarów rewitalizacji na terenie gminy Godów

1.) GODÓW

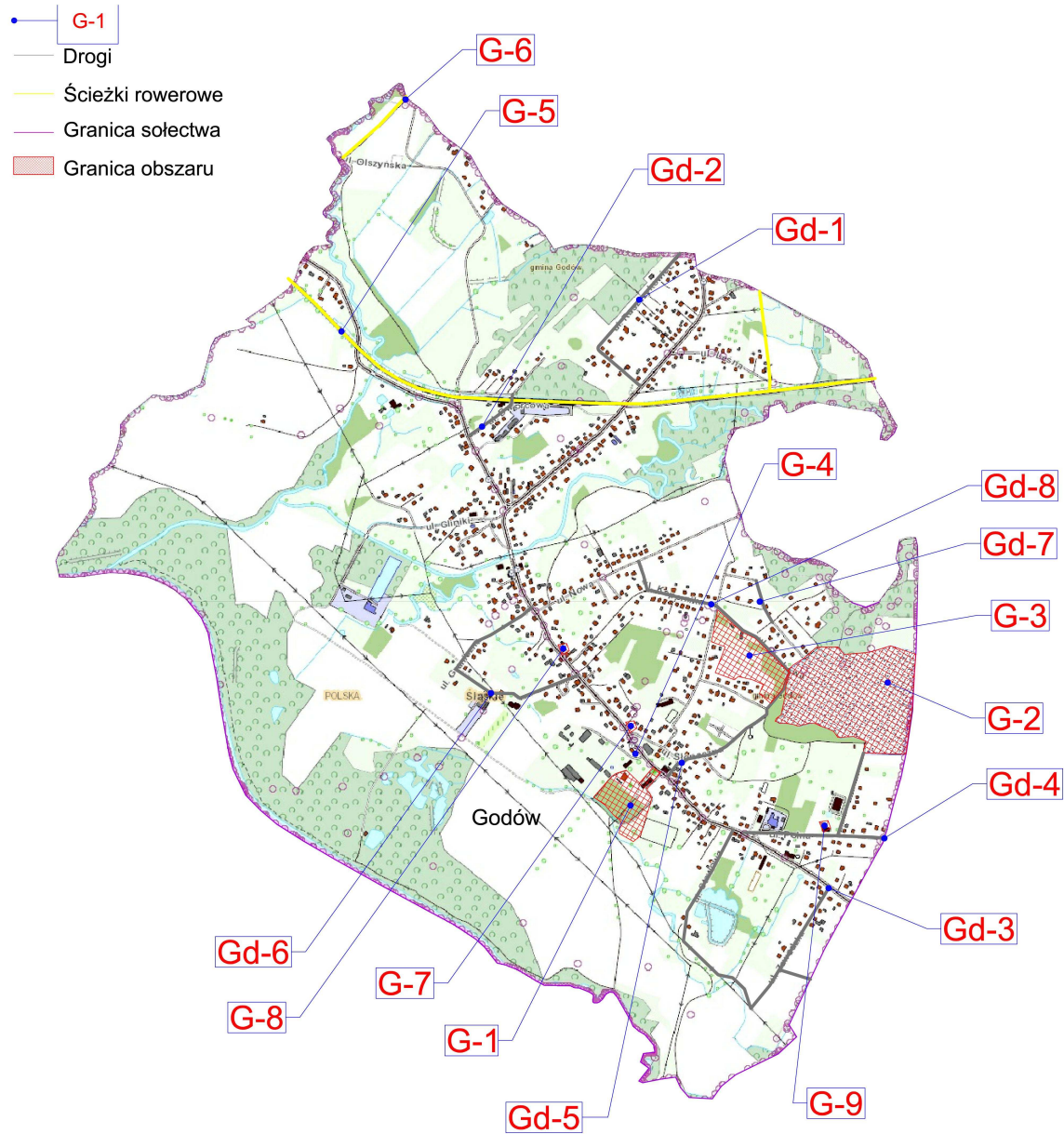
Na podstawie zidentyfikowanych problemów na terenie sołectwa Godów wyznaczono następujące obszary rewitalizacji:

- G – 1 Tereny wokół budynku Urzędu Gminy wraz z budynkiem Urzędu Gminy,
- G – 2 Teren po byłej piaskowni zlokalizowany w sąsiedztwie ulicy Piaskowej,
- G – 3 Tereny pomiędzy ulicą Piaskową, Szkolną i Słoneczną,

- G – 4 Budynek po byłym ośrodku zdrowia w zarządzie Powiatowego Zakładu Zarządzania Nieruchomościami położony przy ulicy 1 – go Maja,
- G – 5 Nieczynna linia kolejowa nr 159 Wodzisław Śląski – Orzesze wraz z zabudowaniami dworca kolejowego,
- G – 6 Tereny w rejonie ulicy Olszyńskiej
- G – 7 Budynek przedszkola przy ul. 1 – go Maja 66
- G – 8 Budynek po byłej siedzibie GS przy ul. 1 – go Maja 122
- G – 9 Budynek sklepu przy ul. Polnej 3
- Gd1 – Gd8 - Ulica: Raszczykowiec, Dworcowa, Stawowa, Polna, Słoneczna, Graniczna, Piaskowa, Szkolna, Kopernika,

Projekty o kodach G1 – G9 w obszarze rewitalizacji sołectwa Godów zostały opisane w rozdziale V „Planowane działania na rewitalizowanych obszarach w latach 2014-2020” niniejszego Programu.

Gd1 – Gd8 – Przebudowa, remont oraz budowa układów drogowych wraz z niezbędną infrastrukturą techniczną.



Ryc. 16 Obszary rewitalizacji – sołectwo Godów

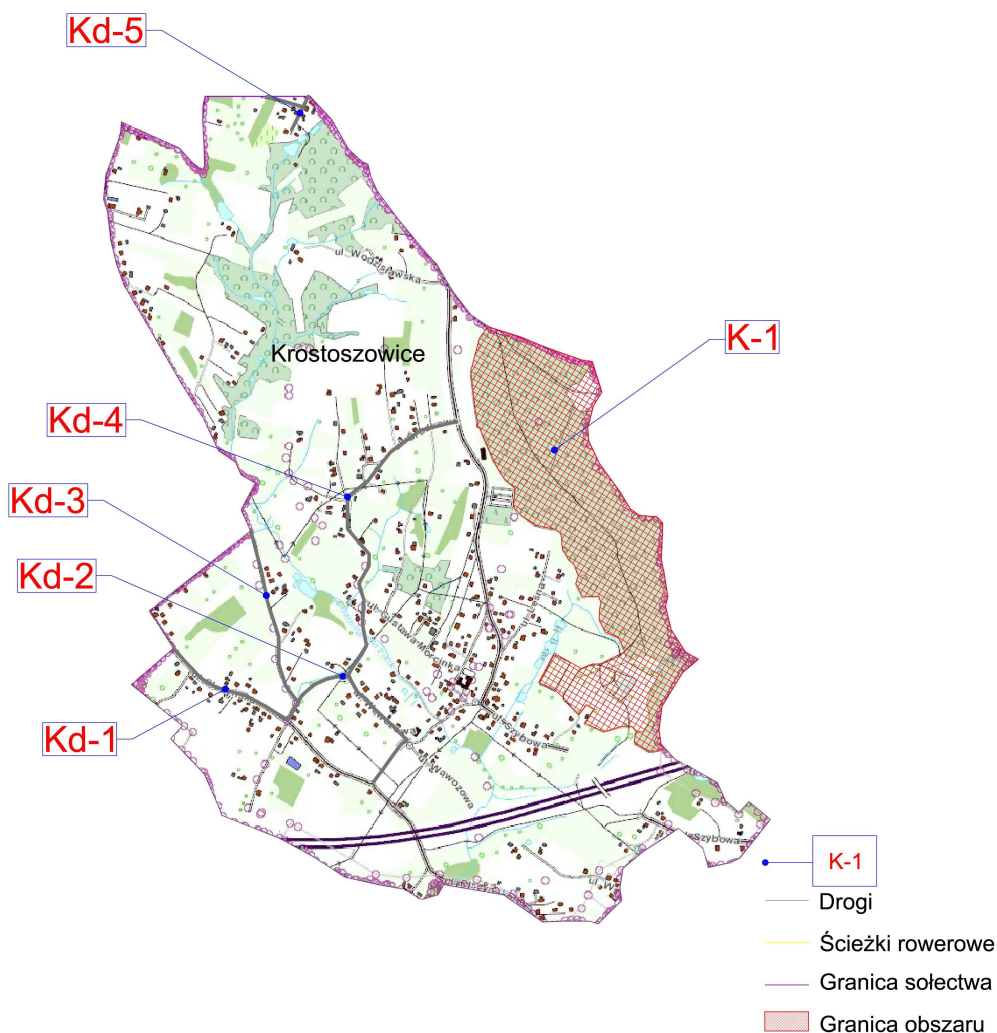
2.) KROSTOSZOWICE

Na podstawie zidentyfikowanych problemów na terenie sołectwa Krostoszowice wyznaczono następujące obszary rewitalizacji:

- K – 1 Tereny po byłej kopalni graniczące z Autostradą A – 1 od południa, od północy z miastem Wodzisław Śląski. Tereny boiska sportowego położone w sąsiedztwie ulicy Leśnej
- Kd1 – Kd5 Ulica: Olszyńska, Wąwozowa, Turska, Środkowa, Brzozowa

Projekt o kodzie K1 w obszarze rewitalizacji sołectwa Krótoszowice został opisane w rozdziale V „Planowane działania na rewitalizowanych obszarach w latach 2014-2020” niniejszego Programu.

Kd1 – Kd5 – Przebudowa, remont oraz budowa układów drogowych wraz z niezbędną infrastrukturą techniczną.



Ryc. 17 Obszary rewitalizacji – Sołectwo Krótoszowice

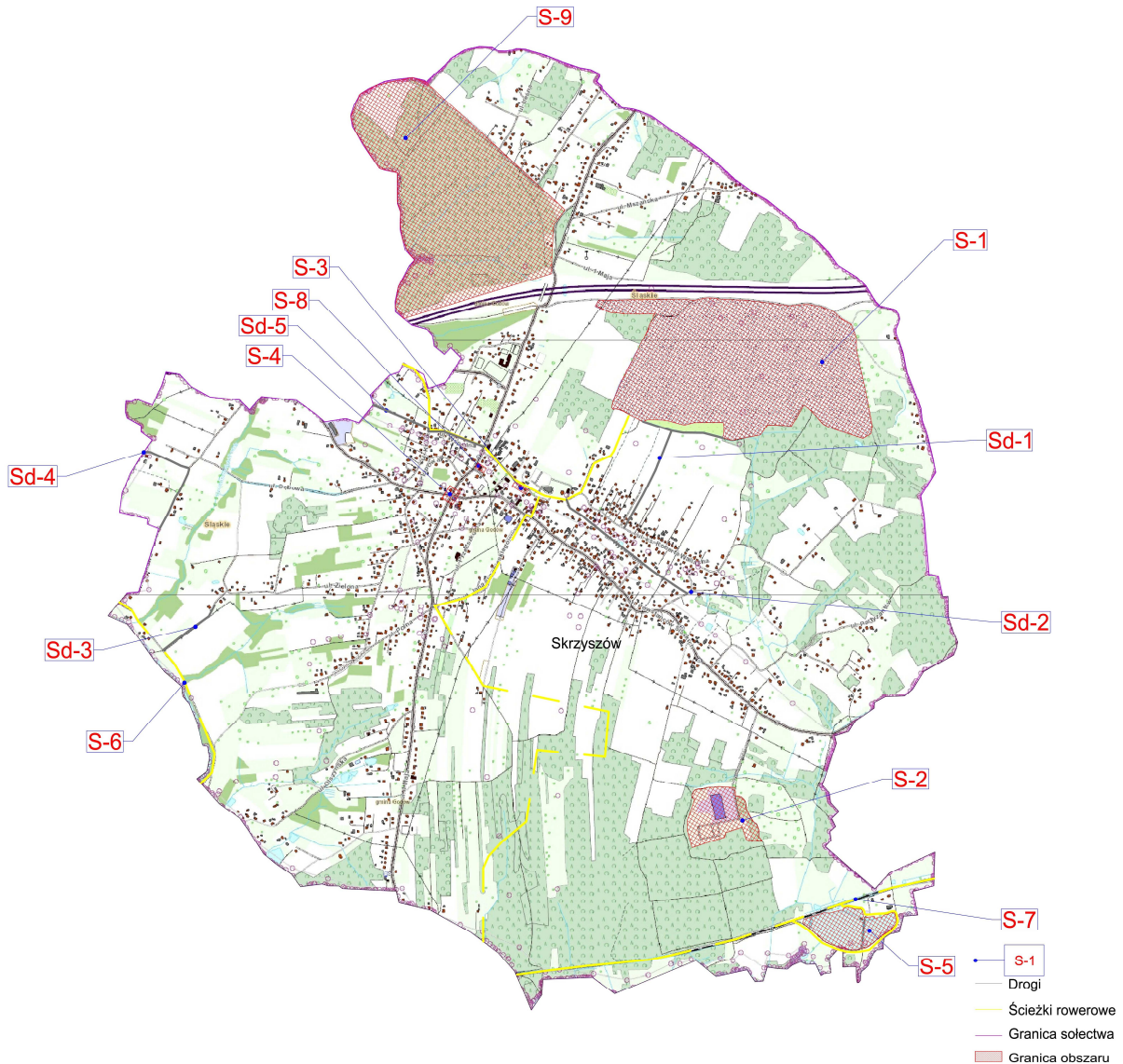
3.) SKRZYSZÓW

Na podstawie zidentyfikowanych problemów na terenie sołectwa Skrzyszów wyznaczono następujące obszary rewitalizacji:

- S – 1 Tereny istniejącej hałdy graniczące od północy z Autostradą A – 1, od południa z terenami zielonymi i ulicą Wallacha,
 - S – 2 Tereny Katowickiej Specjalnej Strefy Ekonomicznej wraz z terenami sąsiadującymi
 - S – 3 Budynek po obiekcie handlowym Gminnej Spółdzielni położony przy ulicy Wyzwolenia,
 - S – 4 Skrzyżowanie ulic 1- go Maja i Powstańców Śląskich,
 - S – 5 Tereny istniejących zbiorników wodnych położone w sąsiedztwie nieczynnej linii kolejowej nr 159 Wodzisław Śląski – Orzesze, przy ulicy Komuny Paryskiej,
 - S – 6 Tereny położone wzdłuż południowo-zachodniej granicy sołectwa w sąsiedztwie ulicy Wiejskiej,
 - S – 7 Nieczynna linia kolejowa nr 159 Wodzisław Śląski – Orzesze,
 - S – 8 Tereny wokół budynku byłego przedszkola położonego przy ulicy 1-go Maja 116.
 - S – 9 Tereny położone w pobliżu Autostrady A1 przeznaczone do rewitalizacji wspólnie z sołectwem Krostoszowice.
- Sd1 – Sd5 Ulica: ks. Roberta Wallacha, Wyzwolenia, Zielona, Dębowa, Wspólna

Projekty o kodach S1 – S9 w obszarze rewitalizacji sołectwa Skrzyszów zostały opisane w rozdziale V „Planowane działania na rewitalizowanych obszarach w latach 2014-2020” niniejszego Programu.

Sd1 – Sd5 – Przebudowa, remont oraz budowa układów drogowych wraz z niezbędną infrastrukturą techniczną.



Ryc. 18 Obszary rewitalizacji – sołectwo Skrzyszów

4.) ŁAZISKA

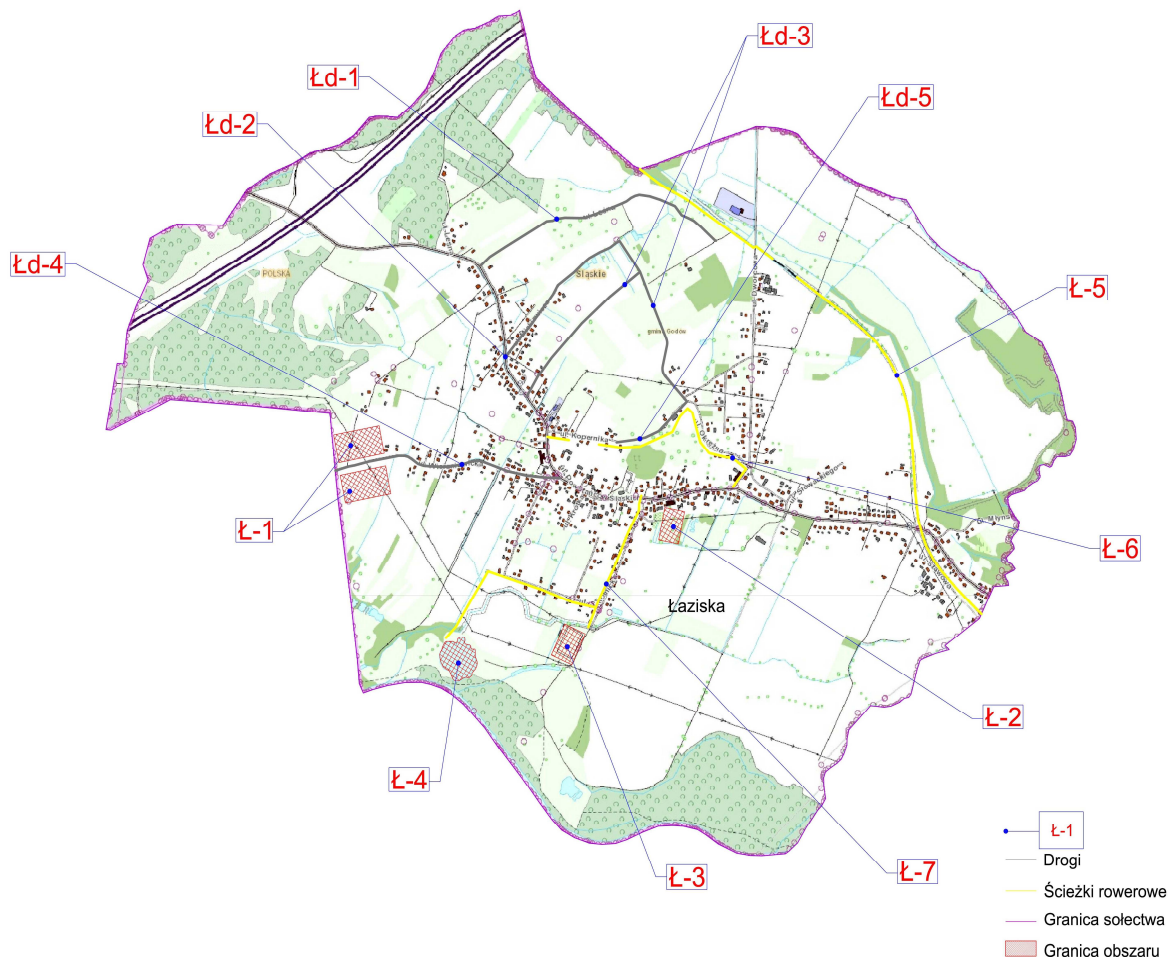
Na podstawie zidentyfikowanych problemów na terenie sołectwa Łaziska wyznaczono następujące obszary rewitalizacji:

- Ł – 1 Tereny przy byłym przejściu granicznym położone wzdłuż ulicy Wierzniowickiej
- Ł – 2 Tereny zlokalizowane w sąsiedztwie budynku OSP w Łaziskach
- Ł – 3 Tereny boiska sportowego położonego przy ulicy Skotnickiej

- Ł – 4 Tereny istniejącego zalewiska położonego w sąsiedztwie rzeki Olzy przy Granicy z Czechami,
- Ł – 5 Nieczynna linia kolejowa nr 159 Wodzisław Śląski – Orzesze,
- Ł – 6 Obszary położone wzdłuż ulicy Okrężnej i Kopernika,
- Ł – 7 Tereny położone wzdłuż ulicy Skotnickiej
- Łd1 – Łd5 Ulica: Leśna, Mickiewicza, Okrężna, Wierzniowicka, Kopernika

Projekty o kodach Ł1 – Ł7 w obszarze rewitalizacji sołectwa Łaziska zostały opisane w rozdziale V „Planowane działania na rewitalizowanych obszarach w latach 2014-2020” niniejszego Programu.

Łd1 – Łd5 – Przebudowa, remont oraz budowa układów drogowych wraz z niezbędną infrastrukturą techniczną.



Ryc. 19 Obszary rewitalizacji – sołectwo Łaziska

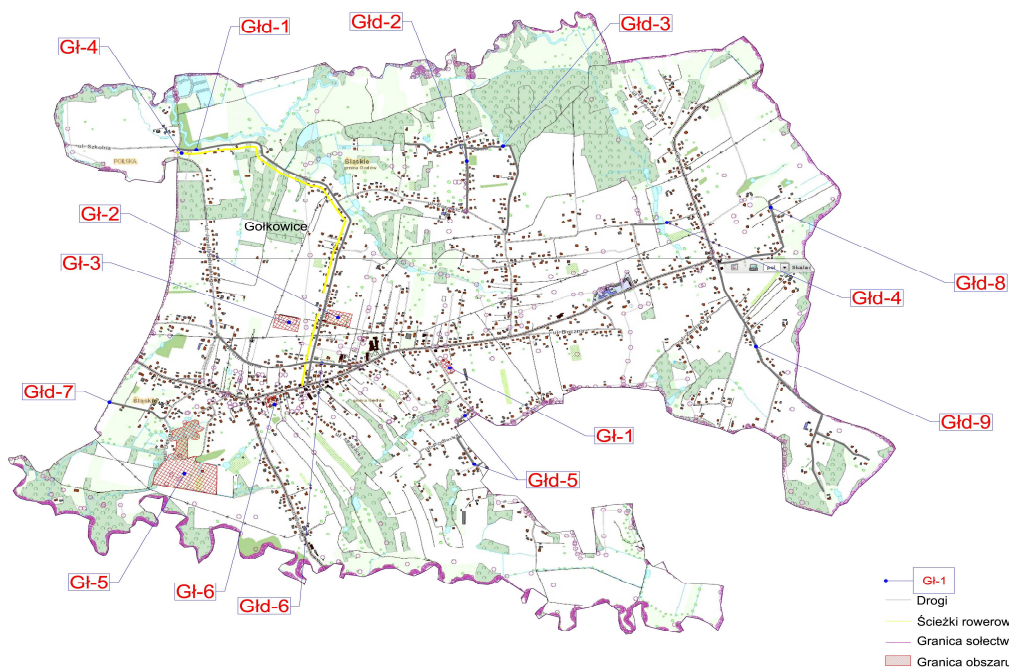
5.) GOŁKOWICE

Na podstawie zidentyfikowanych problemów na terenie sołectwa Gołkowice wyznaczono następujące obszary rewitalizacji:

- Gł – 1 Tereny wokół byłego kółka rolniczego
- Gł – 2 Tereny boiska sportowego położonego przy ulicy Wyzwolenia
- Gł – 3 Tereny boiska sportowego treningowego położonego w sąsiedztwie ulicy Wyzwolenia
- Gł – 4 Tereny zielone wzdłuż ulicy Wyzwolenia
- Gł – 5 Tereny położone pomiędzy ulicą Dębina i Powstańców Śląskich
- Gł – 6 Zabudowania przy ul. 1 – go Maja 44 – 52 wraz z teren przyległym
- Głd1 – Głd9 Ulica: Wyzwolenia, Rzeczna, Leśna, 1-go Maja, Podlaska, Cmentarna, Dębiny, Żabkowska, Graniczna

Projekty o kodach Gł1 – Gł6 w obszarze rewitalizacji sołectwa Gołkowice zostały opisane w rozdziale V „Planowane działania na rewitalizowanych obszarach w latach 2014-2020” niniejszego Programu.

Głd1 – Głd9 – Przebudowa, remont oraz budowa układów drogowych wraz z niezbędną infrastrukturą techniczną.



Ryc. 20 Obszar rewitalizacji – sołectwo Gołkowice

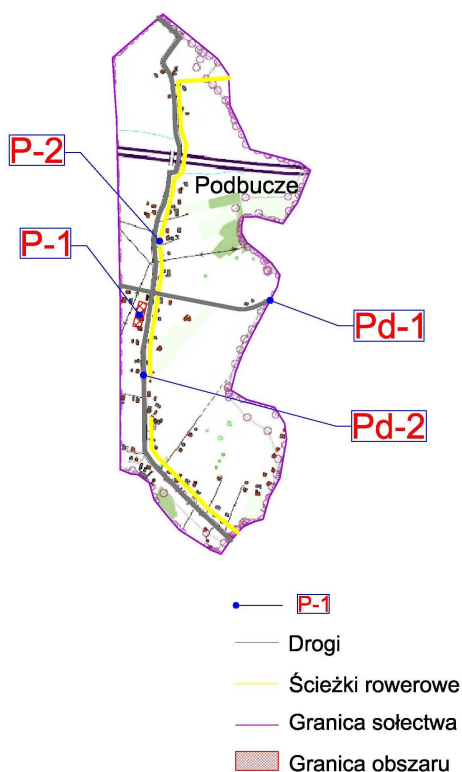
6.) **PODBUCZE**

Na podstawie zidentyfikowanych problemów na terenie sołectwa Podbucze wyznaczono następujące obszary rewitalizacji:

- P – 1 Tereny w rejonie skrzyżowania ulicy Wiejskiej i Dębowej
- P – 2 Tereny wzdłuż ulicy Wiejskiej
- P1 – P2 Ulica: Wiejska, Bukowa i Dębowa.

Projekty o kodach P1 – P2 w obszarze rewitalizacji sołectwa Podbucze zostały opisane w rozdziale V „Planowane działania na rewitalizowanych obszarach w latach 2014-2020” niniejszego Programu.

Pd1 – Pd2 – Przebudowa, remont oraz budowa układów drogowych wraz z niezbędną infrastrukturą techniczną.



Ryc. 21 Obszar rewitalizacji – sołectwo Podbucze

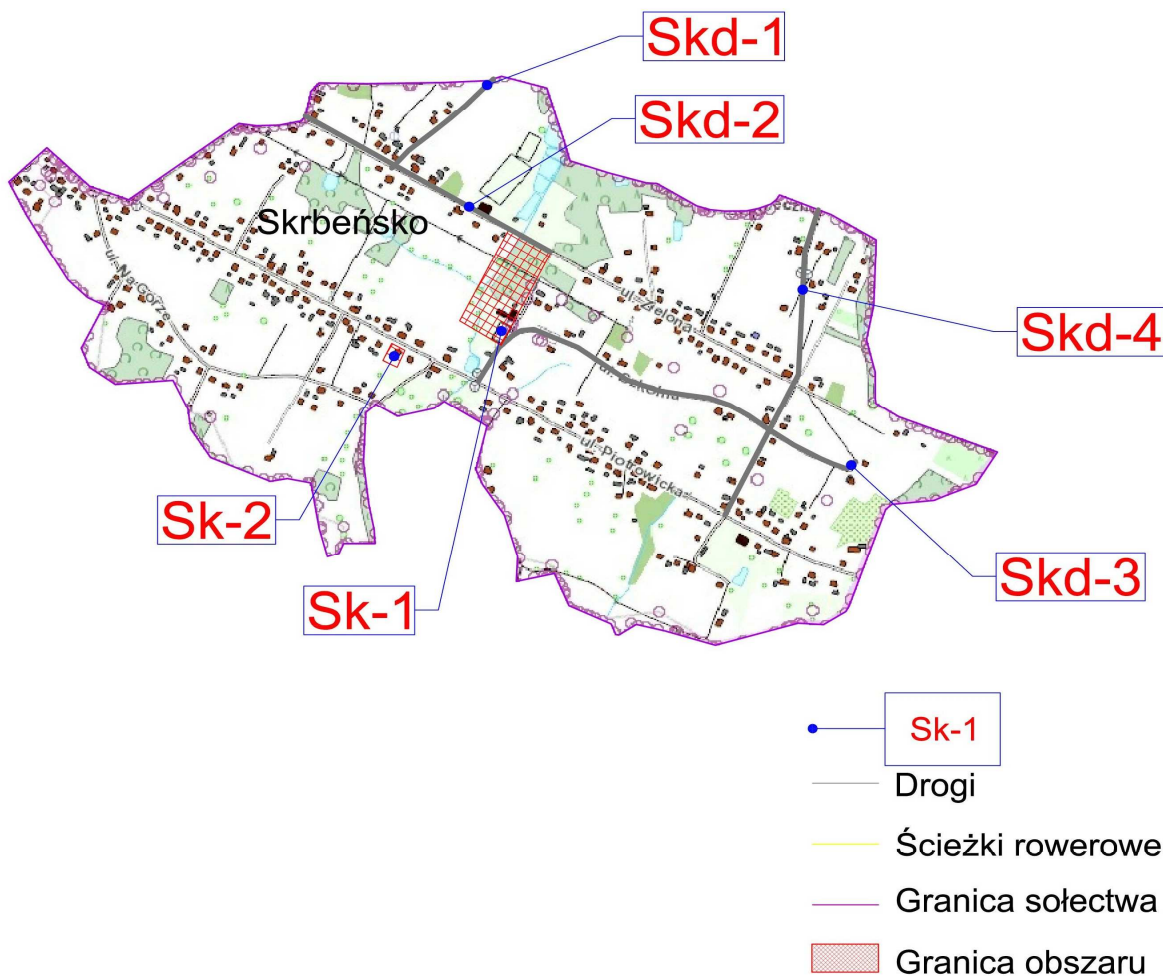
7.) SKRBEŃSKO

Na podstawie zidentyfikowanych problemów na terenie sołectwa Skrbeńsko wyznaczono następujące obszary rewitalizacji:

- Sk – 1 Tereny wokół szkoły Szkoły Podstawowej im. K.I Gałczyńskiego
- Sk – 2 Budynek byłego sklepu GS przy ul. Piotrowickiej 62
- Skd1 – Skd4 Ulica: Poprzeczna, Zielona, Szkolna, Zimne Doły,

Projekty o kodach P1 – P2 w obszarze rewitalizacji sołectwa Skrbeńsko zostały opisane w rozdziale V „Planowane działania na rewitalizowanych obszarach w latach 2014-2020” niniejszego Programu.

Skd1 – Skd4 – Przebudowa, remont oraz budowa układów drogowych wraz z niezbędną infrastrukturą techniczną.



Ryc. 22 Obszar rewitalizacji – sołectwo Skrbeńsko

4.6 Oczekiwane wskaźniki osiągnięć

Podstawą prawidłowego monitorowania zmian i oceny zrealizowanych działań jest określenie wskaźników, obrazujących ilościowo i jakościowo postęp w realizacji wytyczonych celów. Każdy projekt realizowany w ramach Programu można scharakteryzować za pomocą trzech rodzajów wskaźników:

- I. Wskaźnik produktu rozumiany jako wszystkie produkty materialne, które otrzymuje beneficjent w trakcie realizacji projektu
- II. Wskaźniki rezultatu rozumiany jako bezpośrednie efekty realizacji projektu
- III. Wskaźniki oddziaływania rozumiany jako długofalowe efekty realizacji projektu.

Miarą skuteczności prowadzonych działań będą również wskaźniki, takie jak:

- I. wzrost zadowolenia mieszkańców,
- II. życzliwy stosunek do otoczenia i wzrost poczucia stabilizacji,
- III. wzrost poczucia bezpieczeństwa i przynależności do społeczności lokalnej,
- IV. wzrost aktywności społecznej i zachowań kooperacyjnych,
- V. wzrost zdolności do samodzielnego rozwiązywania problemów przez mieszkańców

Lokalny Program Rewitalizacji Gminy Godów zostanie objęty monitoringiem, który prowadzony na bieżąco, dostarczać będzie danych obrazujących postęp we wdrażaniu założeń całego Programu. Pozwoli to na całościową ocenę założeń tego dokumentu oraz stopnia jego realizacji. Monitoring ma na celu racjonalne, sprawne i efektywne wykorzystanie środków budżetu Gminy oraz środków pochodzących z zewnętrznych źródeł pomocowych na finansowanie działań planowanych w miejscowościach.

Na poziomie Lokalnego Programu Rewitalizacji nastąpi agregacja wartości wskaźników osiągniętych z realizacji projektów w każdej miejscowości, dla której sporządzony został plan odnowy, co pozwoli na dokonanie zbiorczej analizy stopnia realizacji założonych zagregowanych wskaźników oraz posłuży do ewaluacji Lokalnego Programu Rewitalizacji.

Lokalny Program Rewitalizacji zakłada osiągnięcie następujących rezultatów:

- powierzchnię terenów rekreacyjnych udostępniona w ramach realizacji inwestycji.
- powierzchnię terenów przemysłowych udostępniona w ramach realizacji inwestycji;
- powierzchnię zmodernizowanych obiektów sportowych udostępniona w ramach realizacji inwestycji;
- wybudowanie ścieżek pieszych i rowerowych;
- zwiększenie liczby osób korzystających z terenów rekreacyjnych, ścieżek pieszych i rowerowych;

- ilość zakupionego wyposażenia obiektu sportowego udostępniona w ramach realizacji inwestycji;
- przebudowane układy komunikacyjne,

V. PLANOWANE DZIAŁANIA NA REWITALIZOWANYCH OBSZARACH W LATACH 2014-2020

Przy planowaniu działań związanych z rewitalizacją starano się skupiać na wspieraniu infrastruktury, oraz animowaniu działań społecznych, edukacyjnych, rekreacyjnych czy turystycznych, które aktywizowałyby społeczność lokalną, często bezrobotną i dotkniętą ubóstwem, oraz nadawały zdegradowanym obiektom i terenom nowe funkcje społeczne. Dlatego też w budowanych czy remontowanych obiektach społecznych i kulturalnych przewidziano wprowadzenie szerokiej gamy zajęć dydaktycznych i rozwojowych tj. kursy zawodowe, kółka zainteresowań, również spotkania sołeckie dotyczące ważnych problemów miejscowości, dzięki czemu wszyscy mieszkańcy poczują się odpowiedzialni za jej rozwój. Nie można przy tym zapominać o najmłodszych mieszkańcach wsi, dla których na przebudowanych/modernizowanych boiskach i placach zabaw organizowane będą aktywne formy spędzania czasu wolnego tj. sportowe zajęcia pozalekcyjne, konkursy, kółka tematyczne, gry i zabawy itp. Część tych obiektów to obiekty przyszkolne wykorzystywane podczas zajęć wychowania fizycznego.

Planowane w miejscowościach gminy Godów inwestycje wynikają z potrzeby pobudzenia do działania społeczności lokalnej. Wzmacnianie tkanki infrastrukturalnej jest tylko środkiem do osiągnięcia celu, jakim jest poprawa jakości życia. Choć oczywiście nie należy pominąć faktu, iż tego typu działania infrastrukturalne mają również na celu uporządkowanie czy też ukształtowanie przestrzeni publicznej, zagospodarowanie często pustych przestrzeni w harmonii z otoczeniem.

Działania skierowane są na realizację inwestycji obejmujących zmianę dotychczasowych funkcji terenów problemowych i nadanie im nowych walorów społecznych, kulturalnych, rekreacyjnych w powiązaniu z aktywizowaniem społeczności lokalnej. W szczególności wymiar tych działań ważny jest na terenach wiejskich, gdzie, w związku ze zmniejszającym się zatrudnieniem, konieczny jest rozwój działalności pozarolniczej.

Diagnoza gminy oraz przeprowadzona analiza SWOT pozwala na określenie kierunków rozwoju obszarów Godowa w kontekście ich rewitalizacji. Kierunki te mogą być traktowane jako cele strategiczne. Są to:

- Wykorzystanie posiadanych zasobów kulturowo-przyrodniczych - dostosowanie i rozpowszechnienie miejsc atrakcyjnych turystycznie poprzez budowę dróg dojazdowych, ścieżek rowerowych oraz szlaków pieszych, a także zagospodarowanie terenów rekreacyjnych,
- Rozwój, modernizacja i wyposażenie infrastruktury społecznej i kulturalnej
- Poprawa stanu technicznego dróg,
- Całkowite skanalizowanie miejscowości,
- Rozwój, modernizacja i wyposażenie infrastruktury sportowo-rekreacyjnej (boiska sportowe, place zabaw),
- Rewitalizacja miejsc pamięci narodowej.
- Stworzenie mieszkańcom korzystnych warunków życia i rozwoju,
- Dalsze wspieranie działalności organizacji pozarządowych na terenie miejscowości,
- Zwiększenie liczby osób korzystających z usług edukacyjnych i socjalnych.

Określone powyżej kierunki rozwoju realizowane będą poprzez Lokalny Program Rewitalizacji Gminy Godów. Gmina, jak wiele innych, identyfikuje ograniczenia rozwojowe przez słabo rozwiniętą infrastrukturę drogową, społeczną, i rekreacyjną. Głównie nakłady inwestycyjne będą skupiały się na remontach i przebudowie infrastruktury społecznej, sportowej i rekreacyjnej.

Dominujące typy projektów planowanych do realizacji na terenie gminy Godów to:

- Urządzanie placów zabaw,
- Budowa i przebudowa infrastruktury technicznej,
- Budowa, rozbudowa, remont, wyposażenie obiektów bazy sportowo-rekreacyjnej
- Remont i wyposażenie obiektów pełniących funkcje publiczne, społeczno-kulturalne,
- Budowa szlaków rowerowych i pieszych,
- Renowacja miejsc pamięci narodowej na terenie całej gminy Godów,
- Projekty inwestycyjne będą wspierane działaniami nie inwestycyjnymi, tzw. „miękkimi”, dotyczącymi m.in. organizacji:
 - warsztatów artystycznych dla dzieci i młodzieży,
 - konkursów promujących dobry wizerunek gminy,
 - zajęć pozalekcyjnych dla dzieci i młodzieży
 - konkursów sportowych na obiektach sportowych i rekreacyjnych,
 - festynów i imprez okolicznościowych.

Działania rewitalizacyjne mają na celu poprawę sytuacji gospodarczej gminy, zwiększenie ilości nowych miejsc pracy oraz poprawę wizerunku kulturalno – rekreacyjnego rewitalizowanych

obszarów. Szczegółowa lista projektów zaplanowanych do realizacji w poszczególnych miejscowościach gminy zawarta jest w kolejnych podrozdziałach dokumentu.

5.1 Obszar Godów

G – 1

Podmiot wdrażający: Gmina Godów

Projekt: Rewitalizacja terenów wokół budynku Urzędu Gminy

Projekt zakłada rewitalizację terenu wokół budynku Urzędu Gminy wraz z budową parkingu z niezbędną infrastrukturą techniczną. W ramach projektu przewiduje się również termomodernizację budynku Urzędu. Ponadto projekt zakłada przebudowę istniejącego skate parku, budowę parku obejmującą zagospodarowanie cieką wodnego, wykonanie elementów małej architektury, ścieżek pieszych i rowerowych, miejsc aktywnego wypoczynku w celu utworzenia terenu kulturalno-wypoczynkowego. Po zakończeniu projektu należy zastrzec sposób rozbudowy obiektów. Projekt zakłada również budowę monitoringu wizyjnego, którego podstawowym celem jest poprawa poziomu bezpieczeństwa mieszkańców przez realne obniżenie w nadzorowanych obszarach częstotliwości występowania niektórych zdarzeń o charakterze przestępstw, wykroczeń lub zakłóceń porządku, skrócenie czasu reakcji na wykryte zdarzenia, usprawnienie działań zmierzających do wykrycia sprawców i ustalenia przebiegu zdarzeń.

Okres realizacji: 2016 – 2018

Nakłady finansowe: 1 500 000 zł



Fot. 1 Obszar wokół budynku UG – rewitalizacja w kierunku parkowym

G – 2

Podmiot wdrażający: Gmina Godów

Projekt: Zagospodarowanie terenów byłej piaskowni

Projekt zakłada uporządkowanie drzewo i krzewostanu terenów po byłej piaskowni wraz z wykonaniem utwardzonych ścieżek pieszo rowerowych, obiektów małej architektury (ławki, kosze na śmieci, plac zabaw dla dzieci), miejsc do grillowania, oświetlenia ścieżek pieszych. Projekt przewiduje również wykonanie urządzeń do „Street workout-u” oraz rozmieszczenie elementów świadczących o dawnej działalności kopalni piasku. Celem projektu jest utworzenie atrakcyjnego wypoczynkowo terenu, co umożliwi rozwój funkcji rekreacyjnej dla tworzenia nowych aktywności w dziedzinie rekreacji i wypoczynku.

Okres realizacji: 2016 – 2020

Nakłady finansowe: 2 000 000 zł



Fot. 2 Tereny po byłej piaskowni

G – 3

Podmiot wdrażający: Gmina Godów

Projekt: Utworzenie terenów pod zabudowę mieszkaniową

Projekt zakłada przebudowę ulicy Piaskowej, Szkolnej i Słonecznej, wraz z wykonaniem niezbędnej infrastruktury podziemnej, ścieżek pieszych i rowerowych. Ponadto przewiduje się uporządkowanie i zagospodarowanie terenów pomiędzy ulicami w kierunku zabudowy mieszkaniowej jedno i wielorodzinnej.

Okres realizacji: 2015 – 2018

Nakłady finansowe: 800 000 zł

G – 4

Podmiot wdrażający: Gmina Godów

Projekt: Rewitalizacja budynku po byłym ośrodku zdrowia w zarządzie Powiatowego Zakładu Zarządzania Nieruchomościami.

Wolnostojący budynek, którego teren wokół wymaga zagospodarowania i usystematyzowania. Budynek wymaga adaptacji i zmiany sposobu użytkowania (przeznaczenie na lokal usługowy, socjalny lub usług administracji).

Okres realizacji: 2015 – 2016

Nakłady finansowe: 150 000, zł

G - 5

Podmiot wdrażający: Gmina Godów

Projekt: Rewitalizacja nieczynnej linii kolejowej nr 159 Wodzisław Śląski - Orzesze

Projekt zakłada adaptacje terenów byłej linii kolejowej pod szlak rowerowy. W ramach projektu przewidziano wykonanie utwardzonej nawierzchni, miejsc postojowych wraz z obiektami małej architektury oraz w miejscach stwarzających zagrożenie (nasypy, obiekty mostowe) wykonanie barier ochronnych.

Okres realizacji: 2015 – 2017

G – 6

Podmiot wdrażający: Gmina Godów

Projekt: Budowa szlaku rowerowego

Projekt zakłada budowę ścieżki rowerowej o konstrukcji asfaltowej lub betonowej wraz z elementami związanymi funkcjonalnie. Ścieżka wykonana zostanie wzdłuż ulicy Olszyńskiej w ramach jej przebudowy. Wykonanie ścieżek poprawi walory turystyczne oraz rekreacyjne omawianego obszaru.

Okres realizacji: 2015 – 2018

Nakłady finansowe: 350 000 zł

G – 7

Podmiot wdrażający: Gmina Godów

Projekt: Rewitalizacja budynku przedszkola przy ul. 1 –go Maja 66

Budynek wymaga adaptacji i zmiany sposobu użytkowania (przeznaczenie na lokal o funkcji publicznej)

Okres realizacji: 2015 – 2018

Nakłady finansowe: 100 000 zł

G – 8

Podmiot wdrażający: Gmina Godów

Projekt: Rewitalizacja budynku po siedzibie likwidowanego GS – u przy ul. 1 – go Maja 122

Budynek wymaga adaptacji i zmiany sposobu użytkowania (przeznaczenie na lokal o funkcji publicznej)

Okres realizacji: 2015 – 2018

Nakłady finansowe: 200 000 zł

G – 9

Podmiot wdrażający: Gmina Godów

Projekt: Rewitalizacja budynku sklepu, likwidowanego GS - u

Budynek wymaga adaptacji i zmiany sposobu użytkowania (przeznaczenie na lokal o funkcji publicznej)

Okres realizacji: 2015 – 2018

Nakłady finansowe: 200 000 zł

Gd 1 – Gd8

Podmiot wdrażający: Gmina Godów

Projekt: Budowa oraz przebudowa infrastruktury drogowej

W ramach projektu przewidziano przebudowę oraz połączenie istniejących układów komunikacyjnych wraz z wykonaniem niezbędnej infrastruktury technicznej. Projekt zakłada:

- Gd – 1 Przebudowa ulicy Raszczykowiec
- Gd – 2 Przebudowa ulicy Dworcowej
- Gd – 3 Połączenie ulicy Zawadzkiej z ulicą 1-go Maja
- Gd – 4 Przebudowa ulicy Polnej
- Gd – 5 Przebudowa ulicy Słonecznej
- Gd – 6 Przebudowa ulicy Granicznej i połączenie z ulicą 1-go Maja
- Gd – 7 Połączenie ulicy Kopernika z ulicą Piaskową
- Gd – 8 Przebudowa ulicy Kopernika

Okres realizacji: 2015 – 2020

Nakłady finansowe: 9 500 000 zł



Fot. 3 Ulica Słoneczna

5.2 Obszar Krostoszowice

K – 1

Podmiot wdrażający: Gmina Godów

Projekt: Rewitalizacja terenów byłej kopalni

Rewitalizacja terenów obejmująca przebudowę istniejącej infrastruktury i elementów małej architektury celem utworzenia obiektu kulturalno-wypoczynkowego wraz z wykonaniem miejsc do grillowania i altan z miejscami siedzącymi. Projekt przewiduje rozbudowę istniejącego kompleksu sportowego poprzez wykonanie dodatkowych miejsc siedzących, wykonanie zadaszenia trybuny istniejącego boiska sportowego, budowa skate-parku wraz z monitoringiem obiektu. Projekt zakłada budowę ścieżki rowerowej asfaltowej lub betonowej wraz z elementami związanymi funkcjonalnie. Ścieżka wykonana zostanie wzdłuż ulicy Szybowej łącząc sołectwo z sołectwem Skrzyszów. Wykonanie ścieżek poprawi walory turystyczne oraz rekreacyjne omawianego obszaru.

Okres realizacji: 2016 – 2020



Fot. 4 Tereny po byłej kopalni

Kd1 – Kd5

Podmiot wdrażający: Gmina Godów

Projekt: Budowa oraz przebudowa infrastruktury drogowej

W ramach projektu przewidziano przebudowę istniejących układów komunikacyjnych wraz z wykonaniem niezbędnej infrastruktury technicznej. Projekt zakłada

- Kd – 1 Przebudowa ulicy Olszyńskiej
- Kd – 2 Przebudowa ulicy Wąwozowej
- Kd – 3 Przebudowa ulicy Turskiej
- Kd – 4 Przebudowa ulicy Środkowej
- Kd – 5 Przebudowa ulicy Brzozowej

Okres realizacji: 2015 – 2020

Nakłady finansowe: 5 200 000 zł

5.3 Obszar Skrzyszów

S – 1

Podmiot wdrażający: Gmina Godów

Projekt: Rewitalizacja terenów hałdy pogórnicy

Projekt ma na celu zagospodarowanie terenu hałdy w kierunku przemysłowym wraz z budową układu komunikacyjnego z niezbędną infrastrukturą towarzyszącą. Przewiduje się uporządkowanie drzew i krzewostanu oraz nasypów niebudowlanych w sposób umożliwiający wykonanie obiektów przemysłowych. Ponadto przewidziano rozbudowę toru motocrossowego.

Okres realizacji: 2016 – 2020



Fot. 5 Tereny hałdy przy Autostradzie A – 1

S – 2

Podmiot wdrażający: Gmina Godów

Projekt: Zagospodarowanie terenów Katowickiej Specjalnej Strefy Ekonomicznej

Projekt zakłada rozbudowę istniejącej strefy ekonomicznej poprzez przygotowanie terenu pod zabudowę przemysłowo-usługową. Projekt uwzględnia wykonanie układów komunikacyjnych, infrastruktury podziemnej.

Okres realizacji: 2016 – 2020

S – 3

Podmiot wdrażający: Gmina Godów

Projekt: Rewitalizacja budynku po obiekcie handlowym Gminnej Spółdzielni.

Wolnostojący budynek posiada fasadę, która wymaga termomodernizacji oraz wymiany pokrycia dachowego. Teren wokół budynku wymaga zagospodarowania i usystematyzowania. Budynek może zostać przeznaczony na lokal usługowy bądź socjalny.

Okres realizacji: 2015 – 2016

Nakłady finansowe: 120 000, zł

S – 4

Podmiot wdrażający: Gmina Godów

Projekt: Poprawa widoczności na skrzyżowaniu

Projekt zakłada przebudowę istniejącego skrzyżowania dróg ulicy 1-go Maja i Powstańców Śląskich wraz z niezbędną infrastrukturą towarzyszącą. W celu poprawy bezpieczeństwa na skrzyżowaniu przewidziano wykonanie ronda wraz z elementami uspokojenia i bezpieczeństwa ruchu.

Okres realizacji: 2015 – 2016

Nakłady finansowe: 1 500 000, zł



Fot. 6 Skrzyżowanie ulic 1-go Maja i Powstańców Śląskich

S – 5

Podmiot wdrażający: Gmina Godów

Projekt: Rewitalizacja zbiorników wodnych.

Projekt zakłada zagospodarowanie terenów wokół istniejących zbiorników wodnych w kierunku rekreacyjno-wypoczynkowym poprzez przebudowę linii brzegowej zbiornika, budowę elementów małej architektury, budowę przystani, wykonanie plaży. Projekt ma zachęcić do wypoczynku połączonego z uprawianiem sportów wodnych. Umożliwi rozwój funkcji rekreacyjnej wraz z infrastrukturą dla tworzenia nowych aktywności w dziedzinie rekreacji i wypoczynku.

Okres realizacji: 2015 – 2020

Nakłady finansowe: 2 500 000, zł

S – 6

Podmiot wdrażający: Gmina Godów

Projekt: Budowa szlaku rowerowego

Projekt zakłada wykonanie ścieżki rowerowej o nawierzchni asfaltowej lub betonowej w miejscach istniejącej infrastruktury drogowej oraz nawierzchni gruntowej w miejscach przebiegu przez tereny zielone. Wykonanie ścieżek poprawi walory turystyczne oraz rekreacyjne omawianego obszaru oraz umożliwi połączenie szlaków rowerowych na terenie Gminy.

Okres realizacji: 2015 – 2018

Nakłady finansowe: 175 000, zł

S - 7

Podmiot wdrażający: Gmina Godów

Projekt: Rewitalizacja nieczynnej linii kolejowej nr 159 Wodzisław Śląski - Orzesze

Projekt zakłada wykonanie ścieżki rowerowej o nawierzchni gruntowej w miejscach przebiegu przez tereny zielone. Wykonanie ścieżek poprawi walory turystyczne oraz rekreacyjne omawianego obszaru oraz umożliwi połączenie szlaków rowerowych na terenie Gminy.

Okres realizacji: 2015 – 2018

Nakłady finansowe: 200 000, zł

S -8

Podmiot wdrażający: Gmina Godów

Projekt: Adaptacja budynku byłego przedszkola przy ul. 1-go Maja 116 na mieszkania socjalne na poddaszu i gosp. na parterze

Projekt zakłada adaptację nieużytkowego poddasza budynku byłego przedszkola na mieszkanie socjalne przeznaczone dla osób o niskich dochodach wraz z dostosowaniem całego budynku do aktualnie obowiązujących przepisów przeciwpożarowych.

Okres realizacji: 2015 – 2016

Nakłady finansowe: 160 000, zł

S -9

Podmiot wdrażający: Gmina Godów

Projekt: Rewitalizacja terenów wzdłuż autostrady A – 1 do granicy z sołectwem Krostoszowice

Rewitalizacja terenów obejmująca przebudowę istniejącej infrastruktury i elementów małej architektury celem utworzenia obiektu kulturalno-wypoczynkowego wraz z wykonaniem miejsc do grillowania i altan z miejscami siedzącymi. Projekt zakłada budowę ścieżki rowerowej asfaltowej lub betonowej wraz z elementami związanymi funkcjonalnie. Ścieżka wykonana zostanie wzdłuż ulicy Szybowej łącząc sołectwo z sołectwem Krostoszowice. Wykonanie ścieżek poprawi walory turystyczne oraz rekreacyjne omawianego obszaru.

Okres realizacji: 2016 – 2020

Sd1 – Sd5

Podmiot wdrażający: Gmina Godów

Projekt: Budowa oraz przebudowa infrastruktury drogowej

W ramach projektu przewidziano budowę oraz przebudowę istniejących układów komunikacyjnych wraz z wykonaniem niezbędnej infrastruktury technicznej.

Projekt zakłada

- Sd – 1 Połączenie ulicy ks. R. Wallacha z terenami hałdy
- Sd – 2 Przebudowa ulicy Wyzwolenia
- Sd – 3 Przebudowa ulicy Zielonej
- Sd – 4 Przebudowa ulicy Dębowej
- Sd – 5 Przebudowa ulicy Wspólnej

Okres realizacji: 2015 – 2020

Nakłady finansowe: 5 500 000, zł

5.4 Obszar Łaziska

Ł – 1

Podmiot wdrażający: Gmina Godów

Projekt: Rewitalizacja terenów w kierunku zabudowy mieszkaniowej i usługowej

Projekt zakłada zagospodarowanie terenów w sąsiedztwie byłego przejścia granicznego w celu utworzenia obszarów, który mógłby pełnić funkcję mieszkaniowo-usługową. W ramach projektu przewidziano, wykonanie infrastruktury podziemnej, infrastruktury drogowej uporządkowanie terenów w sposób umożliwiający posadowienie obiektów budynków mieszkalnych i usługowych.

Okres realizacji: 2016 – 2019

Nakłady finansowe: 1 000 000, zł



Fot. 7 Tereny przewidziane pod zabudowę mieszkaniowo usługową

Ł – 2

Podmiot wdrażający: Gmina Godów

Projekt: Rewitalizacja terenów w kierunku kulturalno-wypoczynkowym

Projekt zakłada zagospodarowanie terenów zlokalizowanych w sąsiedztwie budynku Ochotniczej Straży Pożarnej poprzez budowę muszli koncertowej, mini tężni solankowych w kształcie okręgu o średnicy $d=10m$, budowę alejek spacerowych, oświetlenia, monitoringu,

obiektów małej architektury, infrastruktury związanej z działalnością OSP. Ponadto projekt przewiduje wykonanie skate-parku w istniejącym w pobliżu parku. Celem projektu jest zwiększenie atrakcyjności turystycznej obszaru oraz stworzenie miejsc kulturalno-wypoczynkowych.

Okres realizacji: 2016 – 2020

Nakłady finansowe: 2 500 000, zł



Fot. 8 Tereny przewidziane do rewitalizacji

Ł – 3

Podmiot wdrażający: Gmina Godów

Projekt: Rewitalizacja boiska sportowego wraz z zagospodarowaniem terenów sąsiednich.

Projekt ma na celu kompleksową przebudowę i rozbudowę obiektów sportowych ze względu na zły stan techniczny. Projekt zakłada wybudowanie boiska do piłki nożnej ze sztuczną murawą.

Okres realizacji: 2016 – 2020

Nakłady finansowe: 3 000 000, zł

Ł – 4

Podmiot wdrażający: Gmina Godów

Projekt: Rewitalizacja zbiorników wodnych wraz z zagospodarowaniem terenów sąsiednich

Projekt zakłada zagospodarowanie terenów wokół istniejącego zbiornika wodnego w kierunku rekreacyjno-wypoczynkowym poprzez przebudowę linii brzegowej zbiornika, budowę elementów małej architektury, budowę przystani, wykonanie plaży. Projekt ma zachęcić do wypoczynku połączonego z uprawianiem sportów wodnych. Rewitalizacja zakłada poprawę walorów turystycznych obszaru i umożliwi rozwój funkcji rekreacyjno-mieszaniowej wraz z infrastrukturą dla tworzenia nowych aktywności w dziedzinie rekreacji i wypoczynku.

Okres realizacji: 2015 – 2020

Nakłady finansowe: 2 500 000, zł

Ł – 5

Podmiot wdrażający: Gmina Godów

Projekt: Rewitalizacja nieczynnej linii kolejowej nr 159 Wodzisław Śląski - Orzesze

Projekt zakłada adaptację terenów byłej linii kolejowej pod szlak rowerowy. W ramach projektu przewidziano wykonanie utwardzonej nawierzchni, miejsc postojowych wraz z obiektami małej architektury oraz w miejscach stwarzających zagrożenie (nasypy, obiekty mostowe) wykonanie barier ochronnych.

Okres realizacji: 2015 – 2017

Ł – 6

Podmiot wdrażający: Gmina Godów

Projekt: Budowa ścieżki rowerowej

Projekt zakłada budowę ścieżki rowerowej asfaltowej lub betonowej wraz z elementami związanymi funkcjonalnie. Ścieżka wykonana zostanie wzdłuż ulicy Okrężnej i Kopernika stanowiąc ciąg komunikacyjny ulic. Wykonanie ścieżek poprawi walory turystyczne oraz rekreacyjne omawianego obszaru.

Okres realizacji: 2015 – 2018

Nakłady finansowe: 130 000, zł

Ł – 7

Podmiot wdrażający: Gmina Godów

Projekt: Tyczenie szlaku rowerowego

Projekt zakłada wykonanie szlaku rowerowego wraz z elementami związanymi funkcjonalnie. Szlak wykonany zostanie w ciągu ulicy Skotnickiej z uwagi na zbyt małą przestrzeń pod

wykonanie indywidualnego ciągu rowerowego. Wykonanie szlaku poprawi walory turystyczne oraz rekreacyjne omawianego obszaru.

Okres realizacji: 2015 – 2018

Nakłady finansowe: 50 000, zł

Łd1 – Łd5

Podmiot wdrażający: Gmina Godów

Projekt: Budowa oraz przebudowa infrastruktury drogowej

W ramach projektu przewidziano budowę oraz przebudowę istniejących układów komunikacyjnych wraz z wykonaniem niezbędnej infrastruktury technicznej. Projekt zakłada

- Łd – 1 Połączenie ulicy Leśnej
- Łd – 2 Przebudowa ulicy Mickiewicza
- Łd – 3 Budowa przedłużenia ulicy Okrężnej
- Łd – 4 Przebudowa ulicy Wierzniowickiej
- Łd – 5 Budowa połączenia drogowego ulicy Okrężnej i Kopernika

Okres realizacji: 2015 – 2020

Nakłady finansowe: 5 500 000, zł

5.5 Obszar Gołkowice

Gł – 1

Podmiot wdrażający: Gmina Godów

Projekt: Rewitalizacja terenów byłego kółka rolniczego

Projekt zakłada uporządkowanie terenu wokół byłego kółka rolniczego jak również przewiduje utworzenie obszaru, który ma na celu aktywny wypoczynek w połączeniu z działalnością kulturalną. Za terenami kółka rolniczego gmina planuje budowę przedszkola.

Okres realizacji: 2015 – 2017

Nakłady finansowe: 185 000, zł

Gł – 2

Podmiot wdrażający: Gmina Godów

Projekt: Rewitalizacja boiska wraz z zagospodarowaniem terenów sąsiednich

Projekt przewiduje remont istniejącego obiektu treningowego poprzez budowę zaplecza sportowego, szatni, drogi dojazdowej i parkingu. Ponadto w ramach zagospodarowania terenów sąsiednich przewidziano budowę skate-parku i placu zabaw z miejscem do ćwiczeń street

workout. Program ma na celu przystosowanie miejsc do aktywnego wypoczynku oraz zapewnienie bazy sportowej sołectwa.

Okres realizacji: 2016 – 2020

Nakłady finansowe: 750 000, zł

Gł – 3

Podmiot wdrażający: Gmina Godów

Projekt: Przebudowa boiska sportowego wraz z infrastrukturą towarzyszącą.

Projekt ma na celu kompleksową przebudowę i rozbudowę obiektów sportowych ze względu na zły stan techniczny. Projekt zakłada wybudowanie pełnowymiarowego boiska do piłki nożnej wraz z trybunami, zaplecza sportowego oraz punktów gastronomicznych, budową parkingu.

Okres realizacji: 2016 – 2020

Nakłady finansowe: 3 500 000, zł



Fot. 9 Boisko do piłki nożnej

Gł – 4

Podmiot wdrażający: Gmina Godów

Projekt: Rewitalizacja ulicy Wyzwolenia – budowa ścieżki pieszo-rowerowej

Projekt zakłada budowę ścieżki pieszo -rowerowej o nawierzchni asfaltowej (w miejscach możliwych) wraz z miejscami przystankowymi wyposażonymi w obiekty małej architektury. Ścieżka wykonana zostanie wzdłuż ulicy Wyzwolenia i stanowić będzie ciąg komunikacyjny

ulicy. W miejscach gdzie wykonanie nowego ciągu pieszo-rowerowego będzie niemożliwe przewidziano poprowadzenie trasy po istniejącej drodze asfaltowej. Trasa rowerowa łączy sołectwo Gołkowice z sołectwem Godów co poprawi walory turystyczne oraz rekreacyjne omawianego obszaru jak również zapewni miejsce aktywnego wypoczynku.

Okres realizacji: 2015 – 2020

Nakłady finansowe: 2 100 000, zł

Gł – 5

Podmiot wdrażający: Gmina Godów

Projekt: Rewitalizacja parku „Podgórnik”

Rewitalizacja parku i terenów przyległych obejmująca przebudowę istniejącej infrastruktury i elementów małej architektury celem utworzenia obiektu kulturalno-wypoczynkowego.

Okres realizacji: 2015 – 2018

Nakłady finansowe: 300 000, zł

Gł – 6

Podmiot wdrażający: Gmina Godów

Projekt: Rewitalizacja zabudowań przy ul. 1 – go Maja 44 – 52 wraz z terenem przyległym

Projekt zakłada modernizację istniejącej zabudowy wraz z terenami przyległymi. Wolnostojące budynki wymagają termomodernizacji oraz wymiany pokrycia dachowego, stolarki okiennej i drzwiowej. Tereny wokół budynków wymagają zagospodarowania i usystematyzowania. Budynki mogą zostać przeznaczone na lokale usługowe lub socjalne.

Okres realizacji: 2015 – 2019

Nakłady finansowe: 350 000 zł



Fot. 10 Zabudowania przy ul. 1-go Maja

Głd1 – Głd9

Podmiot wdrażający: Gmina Godów


Projekt: Budowa oraz przebudowa infrastruktury drogowej

W ramach projektu przewidziano budowę oraz przebudowę istniejących układów komunikacyjnych wraz z wykonaniem niezbędnej infrastruktury technicznej. Projekt zakłada

- Głd – 1 Połączenie ulicy Wyzwolenia
- Głd – 2 Przebudowa ulicy Rzecznej
- Głd – 3 Przebudowa ulicy Leśnej
- Głd – 4 Budowa połączenia ulic Borowickiej i 1-go Maja
- Głd – 5 Przebudowa ulicy Podlaskiej
- Głd – 6 Przebudowa ulicy Cmentarnej
- Głd – 7 Budowa połączenia drogowego ulicy Dębina z ulicą Zawadzka
- Głd – 8 Przebudowa ulicy Żabkowskiej
- Głd – 9 Przebudowa ulicy Granicznej

Okres realizacji: 2015 – 2020

Nakłady finansowe: 12 700 000, zł



Fot. 11 Ulica Wyzwolenia

5.6 Obszar Podbucze

P – 1

Podmiot wdrażający: Gmina Godów

Projekt: Rewitalizacja terenów w sąsiedztwie Kaplicy Miłosierdzia Bożego

Zagospodarowanie terenów w pobliżu kaplicy w celu budowy miejsc postojowych.

Okres realizacji: 2015 – 2018

Nakłady finansowe: 50 000, zł

P – 2

Podmiot wdrażający: Gmina Godów

Projekt: Rewitalizacja ulicy Wiejskiej – budowa ścieżki pieszo-rowerowej

Projekt zakłada budowę ścieżki pieszo -rowerowej o nawierzchni asfaltowej (w miejscach możliwych) wraz z miejscami przystankowymi wyposażonymi w obiekty małej architektury. Ścieżka wykonana zostanie wzdłuż ulicy Wiejskiej i stanowić będzie ciąg komunikacyjny ulicy. Trasa rowerowa będzie częścią trasy łączącej sołectwa gminy Godów co poprawi walory turystyczne oraz rekreacyjne omawianego obszaru jak również zapewni miejsce aktywnego wypoczynku i umożliwi połączenie całej gminy szlakiem rowerowym.

Okres realizacji: 2015 – 2020

Nakłady finansowe: 230 000, zł

Pd1 – Pd2

Podmiot wdrażający: Gmina Godów

Projekt: Budowa oraz przebudowa infrastruktury drogowej

W ramach projektu przewidziano budowę oraz przebudowę istniejących układów komunikacyjnych wraz z wykonaniem niezbędnej infrastruktury technicznej. Projekt zakłada

- P – 1 Przebudowa ulicy Wiejskiej
- P – 2 Przebudowa ulicy Bukowej i Dębowej

Okres realizacji: 2015 – 2017

Nakłady finansowe: 2 200 000, zł



Fot. 12 Skrzyżowanie ulicy Bukowej i Wiejskiej

5.7 Obszar Skrbeńsko

Sk – 1

Podmiot wdrażający: Gmina Godów

Projekt: Rewitalizacja terenów przy budynku szkoły podstawowej

Projekt ma na celu dobudowę sali gimnastycznej do budynku szkoły oraz przebudowę istniejącego boiska przyszkolnego ze względu na zły stan techniczny podłoża i obiektów wyposażenia. Zakłada się wykonanie boiska o nawierzchni tartanowej o wymiarach zewnętrznych boiska do piłki ręcznej. Ponadto zakłada się budowę parkingu przy szkole wraz z połączeniem drogowym z ulicą Zieloną oraz zagospodarowanie budynku gospodarczego na cele kulturalne.

Okres realizacji: 2015 – 2020

Nakłady finansowe: 580 000, zł



Fot. 13 Budynek szkoły i boiska przyszkolnego

Sk – 2

Podmiot wdrażający: Gmina Godów

Projekt: Rewitalizacja budynku sklepu likwidowanego GS – u przy ulicy
Piotrowickiej 62

Budynek wymaga adaptacji i zmiany sposobu użytkowania (przeznaczenie na lokal o funkcji publicznej)

Okres realizacji: 2015 – 2020

Nakłady finansowe: 130 000, zł

Skd1 – Skd4

Podmiot wdrażający: Gmina Godów

Projekt: Budowa oraz przebudowa infrastruktury drogowej

W ramach projektu przewidziano budowę oraz przebudowę istniejących układów komunikacyjnych wraz z wykonaniem niezbędnej infrastruktury technicznej. Projekt zakłada

- Skd – 1 Przebudowa ulicy Poprzecznej
- Skd – 2 Przebudowa ulicy Zielonej
- Skd – 3 Przebudowa ulicy Szkolnej
- Skd – 4 Przebudowa ulicy Zimne Doły

Okres realizacji: 2015 – 2017

Nakłady finansowe: 3 000 000, zł



Fot. 14 Ulica Szkolna

VI. PLAN FINANSOWY REWITALIZACJI NA LATA 2014-2020

Plan finansowania projektów zawartych w Lokalnym Programie Rewitalizacji jest montażem szacunkowym i przedstawia potencjalne, a nie już uchwalone źródła finansowania.

Tab. 26 Plan finansowy na lata 2014 – 2020

	Lp	Kod	Projekt	Koszt całkowity	Środki JST		Środki UE	
					%	zł	%	zł
GODÓW	1	G - 1	Rewitalizacja terenów wokół budynku urzędu Gminy	1 500 000	15%	225 000	85%	1 275 000
	2	G - 2	Zagospodarowanie terenów byłej piaskowni	2 000 000	15%	300 000	85%	1 700 000
	3	G - 3	Utworzenie terenów pod zabudowę mieszkaniową	800 000	15%	120 000	85%	680 000
	4	G - 4	Rewitalizacja terenów po byłej siedzibie PZZN	150 000	15%	22 500	85%	127 500
	5	G - 5	Rewitalizacja nieczynnej linii kolejowej nr 159	bd.	15%	-	85%	-
	6	G - 6	Budowa ścieżki rowerowej	8 500 000	15%	1 275 000	85%	7 225 000
	7	G-7	Rewitalizacja budynku przedszkola przy ul. 1 – go Maja 66	100 000	15%	15 000	85%	170 000
	8	G-8	Rewitalizacja budynku po byłej siedzibie GS przy ul. 1 – go Maja 122	200 000	15%	30 000	85%	170 000
	9	G-9	Rewitalizacja budynku sklepu likwidowanego GS - u	200 000	15%	30 000	85%	170 000
KROSTOWICE	10	Gd1 – Gd8	Budowa oraz przebudowa infrastruktury drogowej	9 500 000	15%	1 425 000	85%	8 075 000
	11	K - 1	Rewitalizacja terenów byłej kopalni	bd.	15%	-	85%	-
	12		Rozbudowa kompleksu sportowego "Orlik"	bd.	15%	-	85%	-
	13		Budowa ścieżki rowerowej	550 000	15%	82 500	85%	467 500
	14	Kd1 - Kd5	Budowa oraz przebudowa infrastruktury drogowej	5 200 000	15%	780 000	85%	4 420 000
skrzy szów	15	S - 1	Rewitalizacja terenów hały pogórnicej	bd.	15%	-	85%	-

	16	S - 2	Zagospodarowanie terenów KSSE	bd.	15%	-	85%	-
	17	S - 3	Rewitalizacja budynku po obiekcie handlowym GS	120 000	15%	18 000	85%	102 000
	18	S - 4	Poprawa widoczności na skrzyżowaniu	1 500 000	15%	225 000	85%	1 275 000
	19	S - 5	Rewitalizacja zbiorników wodnych	2 500 000	15%	375 000	85%	2 125 000
	20	S - 6	Budowa szlaku rowerowego	175 000	15%	26 250	85%	148 750
	21	S - 7	Rewitalizacja nieczynnej linii kolejowej nr 159	200 000	15%	30 000	85%	170 000
	22	S - 8	Adaptacja budynku byłego przedszkola przy ul. 1 – go Maja 116	160 000	15%	24 000	85%	136 000
	23	S - 9	Rewitalizacja terenów wzdłuż autostrady A – 1 do granicy z sołectwem Krostoszowice	bd.	15%	-	85%	-
	24	Sd1 - Sd5	Budowa i przebudowa infrastruktury drogowej	5 500 000	15%	825 000	85%	4 675 000
ŁAZISKA	25	Ł - 1	Rewitalizacja terenów w kierunku zabudowy mieszkaniowej i usługowej	100 000	15%	15 000	85%	85 000
	26	Ł - 2	Rewitalizacja terenów w kierunku kulturalno - wypoczynkowym	2 500 000	15%	375 000	85%	2 125 000
	27	Ł - 3	Rewitalizacja boiska sportowego wraz z zagospodarowaniem terenów sąsiednich	3 000 000	15%	450 000	85%	2 550 000
	28	Ł - 4	Rewitalizacja zbiorników wodnych wraz zagospodarowaniem terenów sąsiednich	2 500 000	15%	375 000	85%	2 125 000
	29	Ł - 5	Rewitalizacja nieczynnej linii kolejowej nr 159	bd.	15%	-	85%	-

	30	Ł - 6	Budowa ścieżki rowerowej	130 000	15%	19 500	85%	110 500
	31	Ł - 7	Tyczenie szlaku rowerowego	50 000	15%	7 500	85%	42 500
	32	Łd1 - Łd5	Budowa oraz przebudowa infrastruktury drogowej	5 500 000	15%	825 000	85%	4 675 000
GOŁKOWICE	33	Gł - 1	Rewitalizacja terenów byłego kółka rolniczego	185 000	15%	27 750	85%	157 250
	34	Gł - 2	Rewitalizacja boiska wraz z zagospodarowaniem terenów sąsiednich	750 000	15%	112 500	85%	637 500
	35	Gł - 3	Przebudowa boiska sportowego wraz z infrastrukturą towarzyszącą	3 500 000	15%	525 000	85%	2 975 000
	36	Gł - 4	Rewitalizacja terenów zielonych przy ulicy Wyzwolenia	2 100 000	15%	315 000	85%	1 785 000
	37	Gł - 5	Rewitalizacja Parku "Podgórnik"	300 000	15%	45 000	85%	255 000
	38	Gł - 6	Rewitalizacja zabudowań przy ul. 1 – go Maja 44 – 52 wraz z terenem przyległym	350 000	15%	52 500	85%	297 500
	39	Głd1- Głd9	Budowa oraz przebudowa infrastruktury drogowej	12 700 000	15%	1 905 000	85%	10 795 000
PODBUCZE	40	P - 1	Rewitalizacja terenów w sąsiedztwie Kaplicy Miłosierdzia Bożego	50 000	15%	7 500	85%	42 500
	41	P - 2	Rewitalizacja ulicy Wiejskiej...	230 000	15%	34 500	85%	195 500
	42	Pd1 - Pd2	Budowa oraz przebudowa infrastruktury drogowej	2 200 000	15%	330 000	85%	1 870 000

SKRBEŃSKO	43	Sk - 1	Rewitalizacja terenów i budynku szkoły podstawowej	580 000	15%	87 000	85%	493 000
	44	Sk - 2	Rewitalizacja sklepu likwidowanego GS – u przy ul. Piotrowickiej 62	130 000	15%	19 500	85%	110 500
	45	Skd1 – Skd4	Budowa i przebudowa infrastruktury drogowej	3 000 000	15%	450 000	85%	2 550 000
OGÓŁEM				78 510 000		11 776 500		66 733 500

VII. SYSTEM WDRAŻANIA

Lokalny Program Rewitalizacji Obszarów Gminy Godów jest jednym z programów operacyjnych gminy, zawierającym konkretne zestawy zadań do realizacji w wyznaczonych obszarach. Będzie wdrażany i zarządzany przez Wójta gminy Godów. Wdrażanie zaplanowanych zadań inwestycyjnych uzależnione będzie od wielkości pozyskanych środków z funduszy zewnętrznych Unii Europejskiej, w związku z czym zakłada się formułę wdrażania, umożliwiającą dokonywanie niezbędnych korekt i zmian celem optymalnej i skutecznej realizacji działań.

Dla sprawnego zarządzania i wdrażania zakłada się współdziałanie zespołu do spraw rewitalizacji. Do zadań zespołu należeć będzie realizacja następujących zadań:

- weryfikacja obszaru przewidzianego do rewitalizacji
- weryfikacja celów i kierunków działań rewitalizacyjnych
- weryfikacja projektów do realizacji
- weryfikacja planu finansowego programu
- weryfikacja sposobu wdrażania, monitorowania i promocji programu
- zlecenie i nadzór nad wykonaniem dokumentacji projektowej, studium wykonalności oraz innych opracowań niezbędnych do prawidłowej realizacji projektu,
- zapewnienie nadzoru inwestorskiego
- przygotowanie wniosków aplikacyjnych zgodnych z formatem wniosku oraz przekazanie go do instytucji wdrażającej,
- przygotowanie i przeprowadzenie procedury przetargowej,
- opracowanie i terminowe składanie okresowych raportów monitoringowych z realizacji projektu,

Nad wykonaniem zadań inwestycyjnych ujętych w LPR odpowiedzialni będą pracownicy:

- Referatu Funduszy Zewnętrznych i Zamówień Publicznych
- Referatu Inwestycji, Ochrony Środowiska i Gospodarki Komunalnej

Do ich obowiązków będzie należało:

- nadzór nad pracami Zespołu Ds. Rewitalizacji Obszarów Gminy.
- koordynowanie działań partnerów uczestniczących w procesie rewitalizacji,
- organizowanie spotkań zespołu i partnerów biorących udział w procesie rewitalizacji.
- ocena realizacji działań zawartych w Lokalnym Programie Rewitalizacji,
- mobilizacja aktywności społecznej
- realizacja płatności na rzecz wykonawców robót

VIII. SPOSOBY MONITOROWANIA, OCENY I KOMUNIKACJI SPOŁECZNEJ

8.1 System monitorowania Lokalnego Programu Rewitalizacji

Monitoring jest procesem systematycznego zbierania i analizowania danych pod względem ilościowym i jakościowym na temat wdrażanych projektów w ramach programu w aspekcie finansowym i rzeczowym. Szczególną rolę w procesie monitoringu ma Beneficjent, który ma obowiązek monitorowania, wdrażania projektu oraz przygotowywania rocznych sprawozdań z realizacji projektu. Monitorowania i wdrażania Lokalnego Programu Rewitalizacji wraz z poszczególnymi elementami dokonywać będzie Zespół ds. Rewitalizacji. Aby zachować ciągłość procesu realizacji, w skład Zespołu wchodzić będą członkowie zaangażowani w działania związane z programem. Do zadań Zespołu należeć będzie analiza ilościowa i jakościowa informacji na temat wdrażanych projektów w aspekcie finansowym i rzeczowym. Celem takiej analizy jest zapewnienie zgodności realizacji projektów z założeniami i celami. Jeżeli w raportach monitoringowych ujawnione zostaną problemy związane z wdrażaniem Programu, Zespół powinien podjąć działania mające na celu wyeliminowanie pojawiających się trudności wdrożeniowych.

Aby skutecznie prowadzić monitoring zakłada się:

- systematyczne zbieranie danych,
- porównywanie stanu rzeczywistego z przyjętymi założeniami,
- podejmowanie działań zaradczych,
- angażowanie władz sołectw oraz podmiotów wdrażających, którzy uczestniczą w realizacji projektów,

Monitorowanie przebiegu realizacji programu ma na celu sprawne i efektywne wykorzystanie środków.

8.2 Sposoby oceny Lokalnego Programu Rewitalizacji

Zespół ds. Rewitalizacji raz na rok przedstawi Komisji sprawozdanie z realizacji założeń i celów zawartych w Lokalnym Programie Rewitalizacji Gminy Godów. W sprawozdaniu zawarte zostaną informacje dotyczące:

- postępu prac w stosunku do założeń
- przeglądu nowych wniosków,
- przeglądu projektów oraz sygnałów społecznych,
- aktualizacji planów działania na podstawie oraz ewentualnych korekty granic obszarów rewitalizacji.

Ocena pracy oraz sprawozdania dokonywana będzie przez Wójta Gminy.

8.3 Współpraca pomiędzy sektorem publicznym, prywatnym i organizacjami pozarządowymi.

W celu zrównoważonego rozwoju niezbędna jest współpraca sektora publicznego z sektorem prywatnym i organizacjami pozarządowymi. Na podstawie dotychczasowej współpracy odbywającej się na etapie przygotowania propozycji projektów do Lokalnego Programu Rewitalizacji należy przypuszczać, że współpraca ta jest rozwinięta. Należy również stwierdzić, że środowiskom lokalnym skupionym wokół sektora prywatnego jak i organizacji pozarządowych nie jest obojętne kierunkowanie rozwoju. W celu wzmocnienia tej współpracy oraz zgodnie z zasadami komunikacji społecznej i skutecznej promocji projektów zakłada się opracowanie strategii informacyjnej, której zadaniem będzie:

- informowanie wszystkich zainteresowanych grup docelowych na terenie Gminy o możliwości uzyskania wsparcia w ramach funduszy strukturalnych.
- informowanie społeczności lokalnej mieszkańców o planowanych działaniach oraz o postępach we wdrażaniu projektów,
- zapewnienie współpracy z instytucjami zaangażowanymi w monitorowanie i realizowanie Programu Rewitalizacji w zakresie działań informacyjnych i promocyjnych poprzez wymianę informacji i wspólne przedsięwzięcia.
- inicjowanie dodatkowych działań promocyjnych o zasięgu lokalnym.
- informowanie społeczeństwa o aktywności władz w pozyskiwaniu środków Unii Europejskiej.

Działania podejmowane w ramach Lokalnego Programu Rewitalizacji uwzględniać będą potrzeby grup docelowych w zakresie informacji, w celu osiągnięcia maksymalnej skuteczności. W ramach tych działań opinia publiczna informowana będzie w zakresie wdrażania oraz

wykorzystania środków Unii Europejskiej, co będzie służyć prezentacji korzyści płynących z członkostwa we Wspólnocie. Ponadto działania te mają na celu budowanie pozytywnego wizerunku podmiotów zaangażowanych w proces wdrażania, jak również przyczynią się one do poparcia inwestycji.

8.4. Public Relations Programu Rewitalizacji

Realizacja zamierzeń osiągnąta będzie poprzez współpracę z mediami oraz zamieszczanie informacji na stronie internetowej i w Biuletynie Informacyjnym Gminy. Promocja Lokalnego Programu Rewitalizacji będzie spełniać wymogi Unii Europejskiej zgodnie z wytycznymi rozporządzenia Komisji Europejskiej w sprawie środków informacyjnych i promocyjnych stosowanych przez państwa członkowskie odnośnie pomocy z funduszy strukturalnych. Materiały informacyjne i promocyjne będą wskazywały, jakie są główne cele przekazywania środków pochodzących z Unii Europejskiej. Jednocześnie zgodnie z wymaganiami związanymi z promocją unijnego źródła dofinansowania wszystkie materiały informacyjne i promocyjne, a także dokumenty stosowane podczas realizacji projektów współfinansowanych ze środków Unii Europejskiej w ramach Lokalnego Programu Rewitalizacji, będą zawierały logo Unii Europejskiej. Wszyscy, którzy uzyskają wsparcie ze środków funduszy strukturalnych są zobowiązani do stosowania środków informowania i promocji na etapie realizacji projektów oraz po ich wykonaniu. Do instrumentów informacyjnych na tych etapach należą:

- dyplomy i certyfikaty,
- tablice reklamowe, instalowane w miejscach inwestycji infrastrukturalnych, określające zakres realizowanego projektu i informujące o wsparciu ze strony funduszy strukturalnych,
- stałe tablice pamiątkowe, umieszczane po zakończeniu projektu, informujące o wsparciu inwestycji ze środków Unii Europejskiej.

Spis tabel

Tab. 1 Zagospodarowanie terenów Gminy	9
Tab. 2 Struktura użytkowania gruntów.....	10
Tab. 3 Obszary zagospodarowania gminy Godów.....	19
Tab. 4 . Procentowy udział długości dróg gminnych. Stan na rok 2014.	20
Tab. 5 Zestawienie dróg powiatowych.....	20
Tab. 6 Zestawienie sieci i przyłączy wodociągowych w gminie Godów	21
Tab. 7 Liczba mieszkańców gminy Godów na dzień 04.02.2015r	25
Tab. 8 Struktura demograficzna gminy w roku 2013r.	25
Tab. 9 Struktura wiekowa w gminie w 2013r.....	26
Tab. 10 Struktura wiekowa z uwzględnieniem wieku produkcyjnego w 2013r.....	26
Tab. 11 Statystyka urodzeń i zgonów.....	26
Tab. 12 Analiza SWOT Gminy Godów	27
Tab. 13 Przeznaczenie obszaru w Miejscowym Planie Zagospodarowania Przestrzennego w gminie Godów.....	52
Tab. 14 Obiekty wpisane do rejestru zabytków typu „A” na terenie gminy Godów	59
Tab. 15 Zabytkowe obiekty kubaturowe na terenie Godowa	59
Tab. 16 Zabytkowe obiekty małej architektury na terenie gminy Godów.....	61
Tab. 17 Korzystający z Ośrodka Pomocy Społecznej w gminie Godów w 2002r.	63
Tab. 18 Korzystający z Ośrodka Pomocy Społecznej w gminie Godów w 2004r.	63
Tab. 19 Korzystający z Ośrodka Pomocy Społecznej w gminie Godów w 2014r.	64
Tab. 20 Korzystający z Ośrodka Pomocy Społecznej ze względu na płeć.....	66
Tab. 21 Dysfunkcje korzystających z Ośrodka Pomocy Społecznej w latach 2012 - 2014r.....	67
Tab. 22 Liczba osób i rodzin objętych pomocą społeczną w gminie Godów.	69
Tab. 23 Ilość wyrobów zawierających azbest	72
Tab. 24 Ilość wyrobów zawierających azbest z podziałem na sołectwa w gminie Godów.....	72
Tab. 25 Liczba przestępstw na terenie gminy w latach 2013 i 2014 z rozbiciem na poszczególne kategorie.....	73
Tab. 26 Plan finansowy na lata 2014 – 2020	109

Spis fotografii

Fot. 1 Obszar wokół budynku UG – rewitalizacja w kierunku parkowym.....	88
Fot. 2 Tereny po byłej piaskowni	89
Fot. 3 Ulica Słoneczna	92
Fot. 4 Tereny po byłej kopalni	93
Fot. 5 Tereny hałdy przy Autostradzie A – 1	94

Fot. 6 Skrzyżowanie ulic 1-go Maja i Powstańców Śląskich.....	95
Fot. 7 Tereny przewidziane pod zabudowę mieszkaniowo usługową	98
Fot. 8 Tereny przewidziane do rewitalizacji	99
Fot. 9 Boisko do piłki nożnej.....	102
Fot. 10 Zabudowania przy ul. 1-go Maja.....	104
Fot. 11 Ulica Wyzwolenia.....	105
Fot. 12 Skrzyżowanie ulicy Bukowej i Wiejskiej	106
Fot. 13 Budynek szkoły i boiska przyszkolnego	107
Fot. 14 Ulica Szkolna	108

Spis rycin

Ryc. 1 Położenie Gminy Godów.....	8
Ryc. 2 Położenie Gminy Godów na tle powiatów.....	9
Ryc. 3 Róża kierunków wiatrów woj. Śląskiego [IMGW].....	14
Ryc. 4 Wyrys z Miejscowego Planu Zagospodarowania Przestrzennego Gminy Godów	36
Ryc. 5 Przeznaczenie obszaru w Miejscowym Planie Zagospodarowania w 2002r.	52
Ryc. 6 Przeznaczenie obszaru w Miejscowym Planie Zagospodarowania Przestrzennego w 2012r.	53
Ryc. 7 Korzystający z Ośrodka Pomocy Społecznej w gminie Godów w 2002r.	64
Ryc. 8 Korzystający z Ośrodka Pomocy Społecznej w gminie Godów w 2004r.	65
Ryc. 9 Korzystający z Ośrodka Pomocy Społecznej w 2002 i 2004r.	65
Ryc. 10 Korzystający z Ośrodka Pomocy Społecznej w gminie Godów 2014r.....	66
Ryc. 11 Dysfunkcje korzystających z Ośrodka Pomocy Społecznej – udział procentowy.....	68
Ryc. 12 Liczbą osób objęta świadczeniami w gminie Godów.	69
Ryc. 13 Liczba rodzin objęta świadczeniami w gminie Godów.	70
Ryc. 14 Udział procentowy wyrobów azbestowych w poszczególnych sołectwach gminy Godów.....	72
Ryc. 15 Granice obszarów rewitalizacji na terenie gminy Godów.....	74
Ryc. 16 Obszary rewitalizacji – sołectwo Godów	76
Ryc. 17 Obszary rewitalizacji – Sołectwo Krostoszowice	77
Ryc. 18 Obszary rewitalizacji – sołectwo Skrzyszów.....	79
Ryc. 19 Obszary rewitalizacji – sołectwo Łaziska	80
Ryc. 20 Obszar rewitalizacji – sołectwo Gołkowice.....	81
Ryc. 21 Obszar rewitalizacji – sołectwo Podbucze	82
Ryc. 22 Obszar rewitalizacji – sołectwo Skrbeńsko.....	83